

Wanderungen im Gebiet der Geigenbachtalsperre, 5 Varianten

https://www.wolf-klepzig.de/hp/wandg/Popp-Geig_V1-V4_WerdV5.gpx.

Die Route V5 als verkürzte Variante 3 ab Werda ohne Geigenbachtalsperre wurde aufgenommen, weil die Geigenbachtalsperre bis zum Sommer 2012 abgelassen ist und rekonstruiert wird. Nach der Rekonstruktion könnten sich für V1 bis V4 kleine Veränderungen des Uferwegverlaufes am Nordufer ergeben.

Anfahrt:

A72 Ausfahrt 7 Plauen-Ost auf B173 in Richtung Falkenstein fahren > B 173 Mechelsgrün > B173 bis Bergen, in Bergen auf Poppengrüner Str./S301 rechts abbiegen (Schilder nach Klingenthal/Schöneck),

Varianten 1 bis 4: > vor Poppengrün wird S301 zur Bergener Straße > bis Poppengrün, in Poppengrün rechts auf S 301 Oelsnitzer Straße nach 500 m rechts abbiegen auf alte Oesnitzer Straße zur Talsperre.

Variante 5: Von S 301 vor Poppengrün rechts auf Bergener Straße abbiegen > Werda > links auf Hauptstraße/S303 > rechts auf Mittlere Straße bis Am Anger.

Parken (Koordinateneingaben für Routenplaner Google Earth und Google Maps ohne Einheitenzeichen für Grad, Minute und Sekunde!)

Varianten 1 bis 4: Parken in Poppengrün neben alter Oelsnitzer Straße vor der Schranke zur Talsperre (N50° 26' 50.6" E12° 19' 31.0").

Variante 5: Parkplatz an Gemeindeverwaltung (N50° 26' 08.6" E12° 18' 27.4").

Start und Ziel: jeweiliger Parkplatz

Routenbeschreibung:

Für die vier Routenvarianten V1 bis V5 existieren Einzelbeschreibungen.

https://www.wolf-klepzig.de/hp/wandg/Popp-Geig_V1_17_5km.pdf,

https://www.wolf-klepzig.de/hp/wandg/Popp-Geig_V2_18_1km.pdf,











https://www.wolf-klepzig.de/hp/wandg/Popp-Geig_V3_21_1km.pdf,











https://www.wolf-klepzig.de/hp/wandg/Popp-Geig_V4_18_5km.pdf,















https://www.wolf-klepzig.de/hp/wandg/Werda-Schoeneck-Eimberg_V5_14km.pdf.











Die Geigenbachtalsperre ist bis zum Sommer 2012 abgelassen und wird rekonstruiert. Nach der Rekonstruktion könnten sich kleine Veränderungen des Uferwegverlaufes am Nordufer ergeben.














Überprüft wurde der Routenverlauf (mit dem Rad) im April 2011. Nach dem schneereichen Winter waren einige Waldwege noch durch quer liegende Bäume etwas mühsam zu passieren. Wegpunkte mit den entsprechenden Informationen sind in den folgenden gpx-Dateien enthalten.

Variante 1: Poppengrün > Vorsperre > vor Unterneudorf Holzweg > Neudorf > Holzweg u. Waldwege bis  >  >  > Waldwege bis ehem. Muckenmühle > E3   > E3  Kottengrün >  vorbei am Eimberg >  Werda >  Sperrmauer >  Poppengrün 17,5 km
https://www.wolf-klepzig.de/hp/wandg/Popp-Geig_V1_17_5km.gpx.

Variante 2: Poppengrün > Vorsperre > Unterneudorf > Waldweg bis  >  >  > Waldwege bis ehem. Muckenmühle > E3   > E3  Kottengrün >  vorbei am Eimberg >  Werda >  Sperrmauer >  Poppengrün 18,1 km
https://www.wolf-klepzig.de/hp/wandg/Popp-Geig_V2_18_1km.gpx.

Variante 3: Poppengrün > Vorsperre > Neudorf > Siehdichfürer Straße bis  >  Breitenstein >  Waldwege bis  >  Haselmühle > E3   Leuchtmooshöhle > vor Muckenmühle E3   > E3  Kottengrün >  vorbei am Eimberg >  Werda >  Sperrmauer >  Poppengrün 21,1 km
https://www.wolf-klepzig.de/hp/wandg/Popp-Geig_V3_21_1km.gpx.

Variante 4: Poppengrün > Vorsperre > Neudorf > Holzweg u. Waldwege bis  >  >  >  Haselmühle > Imbiss Diska Schöneck > E3   Leuchtmooshöhle > ehem. Muckenmühle > Waldwege > Lift >   > Werda > >  Sperrmauer >  Poppengrün 18,5 km
https://www.wolf-klepzig.de/hp/wandg/Popp-Geig_V4_18_5km.gpx.

Variante 5: Werda, Gemeindeverwaltung >   > Gartenanlage und Lift > ab Wegweiser nur  Haselmühle > Schöneck, ehemaliges Bad > E3   Leuchtmooshöhle > vor Muckenmühle E3   > Straße   > am Abzweig nach Korna () über Wiese auf E3  Richtung Kottengrün > ab Kottengrün  vorbei am Eimberg >  Werda 14 km
https://www.wolf-klepzig.de/hp/wandg/Werda-Schoeneck-Eimb_V5_14km.gpx.