

Rundwanderung Talsperre Pirk ab B173, 17,8 km [12/2013] bzw. **ab Bahnhof**, 17 km.

Streckencharakteristik:

Wanderung durch das hügelige Vogtland, weitgehend eben entlang der Talsperre, nur auf der Straße bis Planschwitz Anstieg von knapp 400 m auf 460 m. Der Wanderweg führt leider meist über asphaltierte Straßen und Wege.

Anfahrt:

- Mit dem Auto von der A72 bis Ausfahrt 5, Pirk > auf B173 nach Süd abbiegen in Richtung Pirk > nach etwa 600 m links auf Parkplatz abbiegen.
Zieleingabe für Routenplaner:
 - Parkplatzkoordinaten: N50 25 49.1 E12 05 18.1, bei Google Earth und Google Maps ohne die Einheiten für Grad, Minute und Sekunde,
 - oder Straße vom Parkplatz nach Planschwitz: An der Elster, 08606 Oelsnitz/Vogtland OT Planschwitz (bei manchen Routenplanern auch Oelsnitz/Göswein).
- Mit der Vogtlandbahn bis Bahnhof Oelsnitz/Vogtl. für die Rundwanderung Talsperre Pirk ab Bhf.

Parken: Parkplatz neben der B173, Koordinaten N50 25 49.1 E12 05 18.1.

Start und Ziel der Wanderung: Parkplatz bzw. Bahnhof Oelsnitz/Vogtl.

Tourenbeschreibung:

Auf die Tracks mit den Wegpunkten zur Beschreibung (Parken, Wegweiser, Bänke, Gastronomie) kann zugegriffen werden über <https://www.wolf-klepzig.de/hp/wandg/Pirker%20Talsperrenrunde%20ab%20B173.gpx> bzw. <https://www.wolf-klepzig.de/hp/wandg/Pirker%20Talsperrenrunde%20ab%20Bhf.gpx>.

Die nachfolgende Kurzbeschreibung gilt für die Tour ab Parkplatz an der B173. Entfernungsangaben Kilometer „Km“ beziehen sich auf den Startpunkt des Tracks.

Vom Parkplatz geht es auf der Straße „An der Elster“ leicht bergab, am Abzweig der Taltitzer Straße vorbei rechts nach S weiter auf der Hauptstraße bis zum Bergwanderweg Eisenach – Budapest








  (/1/ und /2/) bei Km 0.4. Wir wenden uns links nach O auf  zur Sperrmauer (Bild 1). Die Tour folgt   bis nach Oelsnitz.

Bild 1: Wanderweg zur Sperrmauer

Kurz vor der Sperrmauer können wenige PKW parken /3/. Statt unterhalb der Sperrmauer entlang zum Tosbecken und zur Weißen Elster zu wandern, kann als Abkürzung zur Mauerkrone

auch die Treppe genutzt werden.



Bild 3: Pfad entlang der Talsperre

Nach der Sperrmauer geht es auf Pfaden entlang der Talsperre (Bild 3) bis zu den „Festzeltkolonien“. Von da an sind die Wege teilweise naturbelassen, geschottert oder asphaltiert. Wir passieren die Badestellen, den Campingplatz /5/ und nicht enden wollende „Festzelte“ entlang dem Talsperrenwanderweg. Bei Km 4,4 kommen wir an der Jugendherberge /6/ vorbei. Ab Km 6,6 geht es nur noch auf Asphalt bis nach Oelsnitz.

Am Wegweiser WW01 (Bild 4) bei Km 7,7 biegen wir rechts auf die Taltitzer Straße ab, verlassen diese aber mit bereits nach 200 m wieder und gehen links über Stiftsweg (Bild 5), Marienstraße, Weststraße, Lutherstraße, Damaschkestraße und Schillerstraße zum Heppeplatz.



Bild 4: WW01



Der aufgezeichnete Track folgt aber über die Brücke der Weißen Elster und dann über die Dammkrone (Bild 2).

Bild 2: Wanderweg über die Dammkrone der Sperrmauer

Bild 5: Abzweigender Stiftsweg



Bild 6: WW02 an der großen Informationstafel





Vorbei am WW02 (Bild 6) folgen wir , hier als „Erzgebirge-Vogtland-Weg (EB)“ bezeichnet, über Graben- und Pfortenstraße bis zum Markt mit dem




Rathaus (Bild 7). Bei der Suche nach einem geöffneten Restaurant in Marktnähe sind wir am 03.12.2013 leider gescheitert, obwohl laut Angabe eigentlich die Gaststätte Sperk geöffnet haben sollte. Also blieb uns leider nur die Selbstbedienungsgaststätte Heiße Pfanne. Das Essen war trotzdem gut und sehr preiswert.



Bild 7: Oelsnitzer Markt mit Rathaus

Der aufgezeichnete Track für den Rückweg führt an der Kirche vorbei wieder zum Heppeplatz. Um nicht auf dem Fußweg neben der B92 zu wandern (wie beim Start/Ziel am Bahnhof), verläuft der Track über Schleizer-, Raschauer- und Brückenstraße zu Unterführung der B92 (Km 11,9).

Von dort gehen wir auf der Talsperrenstraße bzw. dann Oelsnitzer Straße Richtung Planschwitz. Kurz vor Planschwitz biegen bei Km 14,8 der Lehr- und Wanderpfad Vogtländischer Bergbau  und  rechts nach N auf einen Feldweg ab. 300 m weiter am Waldrand ab WW05 verlaufen   nach WSW.

Unsere Tour folgt   über WW06, WW07 bis zum Wegweiser WW08 bei Km 16 in Planschwitz. Während  links nach W abzweigt, gehen wir geradeaus die Straße bergab nach Magwitz. Hier halten wir uns rechts nach NNW und gehen den Mühlberg hinunter durch die Bahnunterführung zur Weißen Elster (Km 17,1). Immer der Hauptstraße „An der Elster“ folgend, erreichen wir wieder den Ausgangspunkt der Tour am Parkplatz neben der B173.

Anmerkung:

Die nur internen Benennungen WWx ... für Wegweiser, BoLx für Bank ohne Lehne und BLx ... für Bank mit Lehne entsprechen den Wegpunkten in den gpx-Dateien.

Gastronomie in Oelsnitz/Vogtl. Stand Juni 2023:

- Braustübl, mit Öffnungszeiten: https://web2.cylex.de/firma-home/braustuebl-3690469.html?v=a&utm_expid=69408224-16.cXKRKdNGRieMYwJokb8rCw.1&utm_referrer=http%3A%2F%2Fweb2.cylex.de%2Ffirma-home%2Fbrauhaus-oelsnitz-3690468.html%3Fv%3Da
- Gaststätte Zum Vogtländer <https://www.gaststaette-zum-vogtlaender.de/>
- Heiße Pfanne, mit Öffnungszeiten: <https://web2.cylex.de/firma-home/gaststaette-heisse-pfanne-karolin-messner-3690472.html>
- Gasthof Planschwitz <https://www.vogtland-tourismus.de/de/gastro/vogtland/gasthof-planschwitz/50017692/>

Quellen:

- /1/ Internationaler Bergwanderweg der Freundschaft Eisenach–Budapest/
https://de.wikipedia.org/wiki/Internationaler_Bergwanderweg_der_Freundschaft_Eisenach%E2%80%93Budapest
- /2/ Internationaler Bergwanderweg der Freundschaft Eisenach–Budapest/
<http://www.echt-vogtland.de/wander/eb/ebstart.html>
- /3/ Talsperre Pirk https://www.wasserwirtschaft.sachsen.de/TS_Pirk.html
- /4/ Talsperre Pirk https://de.wikipedia.org/wiki/Talsperre_Pirk
- /5/ Naherholung Talsperre Pirk <https://www.talsperre-pirk.de/>
- /6/ Jugendherberge Taltitz <https://www.gruppenhaus.de/wassersport-jugendherberge-taltitz-talsperre-pirk-oelsnitz-hs4795.html>