

Rundwanderung Talsperre Pirk ab B173, 17,8 km [12/2013] bzw. **ab Bahnhof**, 17 km.

Streckencharakteristik:

Wanderung durch das hügelige Vogtland, weitgehend eben entlang der Talsperre, nur auf der Straße bis Planschwitz Anstieg von knapp 400 m auf 460 m. Der Wanderweg führt leider meist über asphaltierte Straßen und Wege.

Anfahrt:

Mit der Vogtlandbahn bis Bahnhof Oelsnitz/Vogtl. für die Rundwanderung Talsperre Pirk ab Bhf.

Start und Ziel der Wanderung: Bahnhof Oelsnitz/Vogtl.

Tourenbeschreibung:

Auf die Tracks mit den Wegpunkten zur Beschreibung (Parken, Wegweiser, Bänke, Gastronomie) kann zugegriffen werden über <https://www.wolf-klepzig.de/hp/wandg/Pirker%20Talsperrenrunde%20ab%20B173.gpx> bzw. <https://www.wolf-klepzig.de/hp/wandg/Pirker%20Talsperrenrunde%20ab%20Bhf.gpx>.

Die nachfolgende Kurzbeschreibung gilt für die Tour ab Bahnhof Oelsnitz. Entfernungsangaben Kilometer „Km“ beziehen sich auf den Startpunkt des Tracks.

Vom Bahnhof verläuft der Track über die Elsterbrücke und die Alte Bahnhofstraße zum Heppeplatz.





Vorbei am WW02 (Bild 1) folgen wir  , hier als „Erzgebirge-Vogtland-Weg (EB)“ bezeichnet, über Graben- und Pfortenstraße bis zum Markt mit dem Rathaus (Bild 2).

Bild 1: WW02 an der großen Informationstafel



Bild 2: Oelsnitzer Markt mit Rathaus

Bei der Suche nach einem geöffneten Restaurant in Marktnähe sind wir am 03.12.2013 leider gescheitert, obwohl laut Angabe eigentlich die Gaststätte Sperk geöffnet haben sollte. Also blieb uns leider nur die Selbstbedienungsgaststätte Heiße Pfanne. Das Essen war trotzdem gut und sehr preiswert.



Der aufgezeichnete Track für den Rückweg führt an der Kirche vorbei wieder zum Heppeplatz. Ab hier folgen wir   Richtung Talsperre Pirk. Der Wanderweg verläuft über Schillerstraße, Damaschkestraße, Lutherstraße, Weststraße, Marienstraße und Stiftsweg zur Taltitzer Straße (Bild 3).

Bild 3: Vom Stiftsweg zur Taltitzer Straße



Wir biegen rechts auf die Taltitzer Straße ab, verlassen diese aber mit   bereits nach 200 m wieder am Wegweiser WW01 (Bild 4) bei Km 3,3 und gehen links nach SSW Richtung Dobeneck und Pirk.



Bild 4: WW01

Ab Km 4,3 können wir auf dem „Wanderweg Talsperre Pirk“ für eine kurze Strecke einmal nicht auf Asphalt gehen (Bild 5).

Bild 5: Wanderweg Talsperre Pirk

Bei Km 6,6 kommen wir an der Jugendherberge /6/ vorbei. Wir passieren nicht enden wollende „Festzelte“ entlang dem Talsperrenwanderweg, den Campingplatz /5/ und die Badestellen. Nach der letzten „Festzeltkolonie“ geht es auf Pfaden entlang der Talsperre (Bild 6) bis zur Sperrmauer.



die Dammkrone (

Bild 7) und dann hinunter zur Brücke über die Weiße Elster.

Bild 7: Wanderweg über die Dammkrone der Sperrmauer

Bild 6: Pfad entlang der Talsperre

Statt über die Sperrmauer zum Tosbecken und zur Weißen Elster zu wandern, kann als Abkürzung auch die Treppe genutzt werden.

Der aufgezeichnete Track folgt aber   über



Die Tour verläuft bis zur Straße „An der Elster“ noch auf dem Bergwanderweg Eisenach – Budapest 🏠 📄 (/1/ und /2/). Bei Km 10,5 biegen wir links nach S auf die Straße „An der Elster“ Richtung Magwitz ein. Hier verlaufen der Lehr- und Wanderpfad Vogtländischer Bergbau 📄 und 📄.

Über die Elsterbrücke und durch die Bahnunterführung geht es bergauf nach Magwitz. In Magwitz wird bei Km 11,1 links mit 📄 nach O auf die Straße „An der Wasserburg“ abgebogen. Ab WW08 in Planschwitz wandern wir entlang dem Lehrpfad 📄 und 📄 über WW07, WW06 und WW05 zur Oelsnitzer Straße (Km 13). Dort biegen wir links nach OSO ein und gehen bis zur Unterführung der B92 (Km 15,9).

Auf dem Fußweg neben der B92 gehen wir bis zum WW04, durch die Bahnunterführung zum WW03 und dort nach links zum Bahnhof zurück.

Anmerkung:

Die nur internen Benennungen WWx ... für Wegweiser, BoLx für Bank ohne Lehne und BLx ... für Bank mit Lehne entsprechen den Wegpunkten in den gpx-Dateien.

Gastronomie in Oelsnitz/Vogtl. Stand Juni 2023:

- Braustübl, mit Öffnungszeiten: https://web2.cylex.de/firma-home/braustuebl-3690469.html?v=a&utm_expid=69408224-16.cXKRKdNGRieMYwJokb8rCw.1&utm_referrer=http%3A%2F%2Fweb2.cylex.de%2Ffirma-home%2Fbrauhaus-oelsnitz-3690468.html%3Fv%3Da
- Gaststätte Zum Vogtländer <https://www.gaststaette-zum-vogtlaender.de/>
- Heiße Pfanne, mit Öffnungszeiten: <https://web2.cylex.de/firma-home/gaststaette-heisse-pfanne-karolin-messner-3690472.html>
- Gasthof Planschwitz <https://www.vogtland-tourismus.de/de/gastro/vogtland/gasthof-planschwitz/50017692/>

Quellen:

- /1/ Internationaler Bergwanderweg der Freundschaft Eisenach–Budapest/ https://de.wikipedia.org/wiki/Internationaler_Bergwanderweg_der_Freundschaft_Eisenach%E2%80%93Budapest
- /2/ Internationaler Bergwanderweg der Freundschaft Eisenach–Budapest/ <http://www.echt-vogtland.de/wander/eb/ebstart.html>
- /3/ Talsperre Pirk https://www.wasserwirtschaft.sachsen.de/TS_Pirk.html
- /4/ Talsperre Pirk https://de.wikipedia.org/wiki/Talsperre_Pirk
- /5/ Naherholung Talsperre Pirk <https://www.talsperre-pirk.de/>
- /6/ Jugendherberge Taltitz <https://www.gruppenhaus.de/wassersport-jugendherberge-taltitz-talsperre-pirk-oelsnitz-hs4795.html>