

Sie sind hier: [Homepage](#) > [Wandertouren](#) > [Blatt 3](#)

Marienberg Drei-Brüder-Höhe > Himmelreich > Huth > Großrückerswalde > Wüstenschlette > Mooshaide > Drei-Brüder-Höhe, 12,6 km [10/2013].

Streckencharakteristik:

Rundwanderung von der Drei-Brüder-Höhe meist auf ruhigen Wirtschafts- sowie Feld- und Waldwegen/-pfaden durch das hügelige mittlere Erzgebirge zwischen 539 und 684 m ü. NN.

Anfahrt:

Z. B. A72 Ausfahrt 15-Chemnitz-Süd > Neefestraße/B173 Richtung Marienberg > Auf Südring/B169 über die Auffahrt B174/B95/Marienberg/Annaberg-B./Stollberg > B174 Richtung Marienberg bis Hilmersdorf > rechts abbiegen auf Äußerer Hofring und nach 230 m links > nach 600 m halblinks halten > nach 500 m rechts Richtung Drei-Brüder-Höhe abbiegen

oder nach <https://www.drei-brueder-hoehe.de/berghotel/anreise.html>













Anreise von der A4 oder der A72: Abfahrt Chemnitz-Süd > Richtung B174 Marienberg > B174 an der Kreuzung "Heinzebank" (B174/B101) rechts abbiegen in Richtung Annaberg-Buchholz > Ortsausgang Gehringwalde links auf die B171 Richtung Marienberg > 200 m nach dem Ortsteil Wolfsberg ist links die Auffahrt zum Hotel Drei Brüder Höhe

Zieleingabe für Routenplaner Drei Brüder Höhe 1, 09496 Marienberg oder die Parkplatzkoordinaten N50° 39' 24.6" E13° 07' 26.1", bei Google Earth und Google Maps ohne die Einheiten für Grad, Minute und Sekunde.



Parken: Parkplatz N50 39 24.3 E13 07 26.1 kostenfrei.

Start und Ziel: Die Wanderung beginnt und endet am Parkplatz vor dem Hotel Drei Brüder Höhe.

Tourenbeschreibung:

Strecke: Drei-Brüder-Höhe > Waldweg/pfad  und  bergab Richtung Großrückerswalde >  und  Felber-Stollen-Schacht >  Himmelreich >  Huth >  Fischteiche >  Wehrkirche Großrückerswalde >  Teichvorwerk >  Wüstenschlette >  Marienberg Richtung „Drei Brüder Höhe“ >  Moosheide >    Drei-Brüder-Höhe

Auf den Track mit den Wegpunkten zur Beschreibung (Parken, Rastplätze, Wegweiser, Bänke) kann zugegriffen werden über <https://www.wolf-klepzig.de/hp/wandg/MarienbergBruederhoehe-Grossrueckerswalde.gpx>. Die interne Wegpunktbenennung W für **W**egweiser dient nur zur Beschreibung mit Bezug auf die gpx-Datei. Entfernungsangaben Kilometer „Km“ beziehen sich auf den Startpunkt des Tracks.

Zwischen Parkplatz und Hotel steht am Waldrand der Wegweiser W01. Wir folgen dem Wegweiserpfeil Hilmersdorf/Zschopau  nur wenige Meter nach NO und biegen am W02 links nach W auf einen Waldweg  Richtung Großrückerswalde ab (Bild 1).

Nach 380 m biegt der Waldweg halbrechts nach NW ab. Hier folgen wir dem Waldpfad (Bild 2) geradeaus nach WSW bergab. Bei Km 0,73 wird W03 erreicht, neben dem die Informationstafel Bergbau Kiesholz steht. Zwischen W04 (Km 1,2) und W05 (Km 2,1) ist die Strecke auch als Wanderweg

Erzgebirge – Vogtland ausgezeichnet.






Bild 1: Waldweg    ab W02



Bild 2: Waldpfad   








Bei Km 1,7 treffen wir auf den Schrägschacht Felber Stollen. Am W05 zweigt   halbrechts nach NW Richtung Warmbad von unserer Route ab. Wir folgen   nach W bis Himmelreich und wandern dort links nach S weiter. Über Huth werden die Fischteiche mit W10 und zwei Rastplätzen (Bild 3) bei Km 4,8 erreicht. Ab W10 geht es auf    zur Wehrkirche Großrückerswalde (Bild 4).



Bild 3: Fischteiche mit W10 und zwei Rastplätzen




Bild 4: Wehrkirche Großrückerswalde

Über einen schmalen Pfad wandern wir vom W12 „Wehrkirche 610 m“ zum Landgasthof Wemmer (<https://www.landgasthof-wemmer.de/>), der sich nicht nur für eine Rast anbietet. Der Landgasthof verfügt über eine hauseigene Kegelbahn und sogar einen 25-m-Schießstand.







Auf   wandern wir über Teichvorwerk (W14 „Teichvorwerk 665 m“, Km 7,3) und Wüstenschlette (Km 8,6) bis zu den ersten Häusern von Marienberg (W17, Km 9,2). Dort biegen wir links nach NW Richtung „Drei Brüder Höhe“   ab. Wenn „Rund um Marienberg“   Richtung Drei Brüder Höhe“ nach Mooshaide gefolgt werden soll, darf am W20 (Bild 5) nicht links nach WSW dem Wegweiserpfeil „Rundweg Kaiserteich/Drei-Brüder-Höhe“ gefolgt werden.



Bild 5: Nicht eindeutiger W20 bei Km 9,9



Der aufgezeichnete Track erreicht auf   am W21 die Straße zum Gondelteich (Bild 6).



Bild 6: W21 gegenüber dem Spielplatz






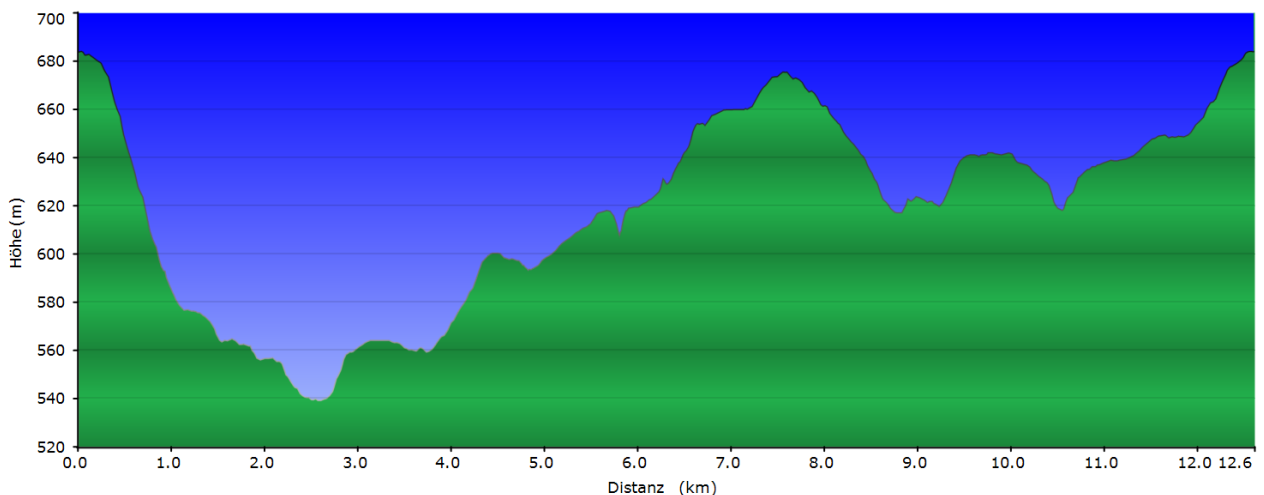


Bild 7: W22 „Mooshaide“ am Gondelteich

Am Gondelteich befinden sich ein Parkplatz, eine Bushaltestelle und W22 (Bild 7). Wir folgen „Rund um Marienberg“ und     bis zur Drei-Brüder-Höhe zurück. Dort kann der 1994 wieder errichtete Aussichtsturm bestiegen werden (<https://www.ins-erzgebirge.de/Drei---Br%C3%BCder---H%C3%B6he>).



Höhenprofil der Wanderung

Anmerkung: Die nur internen Benennungen

- Wxx **W**egweiser
- BoLx **B**ank **o**hne **L**ehne
- BLx **B**ank mit **L**ehne
- Rstx **R**astplatz/Picknickplatz
- RstDx **R**astplatz mit **D**ach

entsprechen den Wegpunkten in der gpx-Datei

<https://www.wolf-klepzig.de/hp/wandg/MarienbergBruederhoehe-Grossrueckerswalde.gpx>.