















Runde Poppengrün > Geigenbachtalsperre > Haselmühle > Leuchtmooshöhle > Eimberg > Werda > Sperrmauer > Poppengrün, Variante 3 21,1 km

https://www.wolf-klepzig.de/hp/wandg/Popp-Geig_V3_21_1km.gpx

Poppengrün > Vorsperre > Neudorf > Siehdichfürer Straße bis  >  Breitenstein >  Waldwege bis  >  Haselmühle > E3   Leuchtmooshöhle > vor Muckenmühle E3   > E3  Kottengrün >  vorbei am Eimberg >  Werda >  Sperrmauer >  Poppengrün




Anfahrt:





A72 Ausfahrt 7 Plauen-Ost auf B173 in Richtung Falkenstein fahren > B 173 Mechelsgrün > B173 bis Bergen, in Bergen auf Poppengrüner Str./S301 rechts abbiegen (Schilder nach Klingenthal/Schöneck), vor Poppengrün wird S301 zur Bergener Straße > bis Poppengrün, in Poppengrün rechts auf S 301 Oelsnitzer Straße > nach 500 m rechts abbiegen auf alte Oesnitzer Straße zur Talsperre.









Parken: Parken in Poppengrün neben alter Oelsnitzer Straße vor der Schranke zur Talsperre.





Start und Ziel: Alte Oelsnitzer Straße vor Talsperre

Routenbeschreibung:




Von alter Oelsnitzer Straße (SW) zum Vorsperrendamm. Nach Überqueren links (OSO) abbiegen auf Kiesweg neben der Vorsperre (Richtung Neudorf). Schönecker Straße überqueren und ca. 1 km auf asphaltierter Straße Richtung Siehdichfür. Dann bei Km 2,9 rechts (S)  und immer auf Waldwegen  folgen. Die Schönecker Straße bei Km 3,9 überqueren und weiter (WSW) auf , zunächst Betonsteine durch Häusergruppe Breitenstein, dann Waldwege.

Wo am Wegweiser  nach rechts (N) Richtung Werda abbiegt, nach links (SSO) auf den Wanderweg  Richtung Haselmühle wechseln. Entweder am (verfallenen) ehemaligen Bad vor Schöneck wie der gespeicherte Track gleich scharf rechts (NW) Richtung Leuchtmooshöhle auf E3   oder erst zum Imbiss im Diska Schöneck.


> E3   Leuchtmooshöhle > am Linksknick des Wanderweges E3   den über die Bachbrücke führenden Wirtschaftsweg verlassen und halblinks (NNW) auf Waldweg E3   einbiegen. Von Km 11,3 bis Km 12 verläuft E3   auf einer Asphaltstraße Richtung Korna.

Bei Km 12 zweigt E3  nach rechts von der Asphaltstraße auf eine Wiese ab. Neben dem Görnitzbach kann es recht nass sein. Dann besser quer über die Wiese zur unteren Waldecke auf E3  gehen. Auf dem Wanderweg E3  bis nach Kottengrün gehen, dort scharf rechts (SO) wieder bergauf dem Wanderzeichen  Richtung Werda folgen.

[Alternativ kann vor Korna bei trockenem Wetter die Abkürzung des als Track eingefügten Feldweges genutzt werden.]

Der aufgezeichnete Track weicht kurz vor dem Waldrand am Eimberg etwas von  ab und trifft am Waldrand wieder auf . Vom anschließenden Feldweg  bietet sich ein schöner Ausblick.

Ab Werda  über die Sperrmauer und halbrechts Stufen zum Wanderweg , dort rechts (OSO) einbiegen. Nach ca. 360 m auf linker Seite Hinweistafel zum Poppenstein, ggf. kurzer Abstecher

zum kleinen Felsen. Vom Wanderweg  ersten oder zweiten Abzweig nach rechts zum Uferpfad Richtung Vorsperrendamm nehmen. Nach ca. 80 m links auf den Uferpfad einbiegen und diesem bis zur alten Oelsnitzer Straße folgen. Links (NO) der Einmündung befindet sich der Ausgangspunkt der Wanderung.

Übersicht der Alternativrouten ab Poppengrün sowie der Alternative ohne Talsperre ab Werda in https://www.wolf-klepzig.de/hp/wandg/Popp-Geig_V1-V4_WerdV5.gpx und https://www.wolf-klepzig.de/hp/wandg/UmgebGeigenbachtalsp_5Varianten.pdf.