











Runde Poppengrün > Geigenbachtalsperre > Unterneudorf > Kottengrün > Eimberg > Werda > Sperrmauer > Poppengrün, Variante 2 18,1 km

https://www.wolf-klepzig.de/hp/wandg/Popp-Geig_V2_18_1km.gpx

Poppengrün > Vorsperre > Unterneudorf > Waldweg bis  >  >  > Waldwege bis ehem. Muckenmühle > E3   > E3  Kottengrün >  vorbei am Eimberg >  Werda >  Sperrmauer >  Poppengrün


Anfahrt:

A72 Ausfahrt 7 Plauen-Ost auf B173 in Richtung Falkenstein fahren > B 173 Mechelsgrün > B173 bis Bergen, in Bergen auf Poppengrüner Str./S301 rechts abbiegen (Schilder nach Klingenthal/Schöneck), vor Poppengrün wird S301 zur Bergener Straße > bis Poppengrün, in Poppengrün rechts auf S 301 Oelsnitzer Straße > nach 500 m rechts abbiegen auf alte Oesnitzer Straße zur Talsperre.


Parken: Parken in Poppengrün neben alter Oelsnitzer Straße vor der Schranke zur Talsperre.



Start und Ziel: Alte Oelsnitzer Straße vor Talsperre



Routenbeschreibung:






Von alter Oelsnitzer Straße (SW) zum Vorsperrendamm. Nach Überqueren links (OSO) abbiegen auf Kiesweg neben der Vorsperre (Richtung Neudorf). Von diesem Weg zweigt nach 450 m links (NO) ein grasbewachsener Weg ab (grüner Punkt  am Baum). Der Weg erreicht nach 80 m einen Graben, an dessen rechtem Ufer nach rechts (ONO) ein Waldpfad verläuft. Kurz vor Erreichen der Straße geht dieser Pfad in einen Weg über.




Die Schönecker Straße in Unterneudorf überqueren. Auf Betonsteinen ca. 250 m gehen, dann halbrechts auf den Waldweg wechseln, der zunächst etwa parallel zum Betonsteinweg verläuft. Danach ändert sich die Richtung des leicht ansteigenden Waldweges nach SO, später nach S. Im oberen Teil kann sich bei Regenwetter ein kleiner Bach auf dem Waldweg bilden.

Bei Km 3 wird die Siehdichfürer Straße überquert und dem Waldweg Richtung SW gefolgt. Ab Km 3,4 bis Km 3,9 nach S gehen, wo der Wanderweg  erreicht wird.

Rechts (WSW)  zur Schönecker Straße wandern, diese überqueren und weiter (WSW) auf , zunächst Betonsteine durch Häusergruppe Breitenstein, dann Waldwege.




Wo am Wegweiser  nach rechts (N) Richtung Werda abbiegt, nach links (SSO) auf den Wanderweg  Richtung Haselmühle/Schöneck wechseln.




Bei Km 6,8 von  nach rechts (W) auf bergab führenden Waldweg wechseln. Bei Km 7,7 wird am Platz der ehemaligen Muckenmühle der Wirtschaftsweg erreicht. Dort links (S) gehen und nach der Bachbrücke scharf rechts (NNW) auf Waldweg E3   einbiegen. Von Km 8,4 bis Km 9 verläuft E3   auf einer Asphaltstraße Richtung Korna.

Bei Km 9 zweigt E3  nach rechts von der Asphaltstraße auf eine Wiese ab. Neben dem Görnitzbach kann es recht nass sein. Dann besser quer über die Wiese zur unteren Waldecke auf E3  gehen. Auf dem Wanderweg E3  bis nach Kottengrün gehen, dort scharf rechts (SO) wieder berg-

auf dem Wanderzeichen  Richtung Werda folgen.

[Alternativ kann vor Korna bei trockenem Wetter die Abkürzung des als Track eingefügten Feldweges genutzt werden.]

Der aufgezeichnete Track weicht kurz vor dem Waldrand am Eimberg etwas von  ab und trifft am Waldrand wieder auf . Vom anschließenden Feldweg  bietet sich ein schöner Ausblick.

Ab Werda  über die Sperrmauer und halbrechts Stufen zum Wanderweg , dort rechts (OSO) einbiegen. Nach ca. 360 m auf linker Seite Hinweistafel zum Poppenstein, ggf. kurzer Abstecher zum kleinen Felsen. Vom Wanderweg  ersten oder zweiten Abzweig nach rechts zum Uferpfad Richtung Vorsperrendamm nehmen. Nach ca. 80 m links auf den Uferpfad einbiegen und diesem bis zur alten Oelsnitzer Straße folgen. Links (NO) der Einmündung befindet sich der Ausgangspunkt der Wanderung.

Übersicht der Alternativrouten ab Poppengrün sowie der Alternative ohne Talsperre ab Werda in https://www.wolf-klepzig.de/hp/wandg/Popp-Geig_V1-V4_WerdV5.gpx und https://www.wolf-klepzig.de/hp/wandg/UmgebGeigenbachtalsp_5Varianten.pdf.