

Mylau > VPW Göltzschtal > Stoppachtal > Mylau, 18 km

https://www.wolf-klepzig.de/hp/wandg/Mylau-VPW-Goeltzschrundweg_18km.gpx.

Streckencharakteristik:

Meist naturbelassene Waldpfade sowie Wald- und Feldwege mit einigen steileren Abschnitten, insbesondere auf dem Köhlersteig und dem letzten Abstieg an der Göltzschtalbrücke.

Anfahrt:

- Von Greiz B 92 Richtung Elsterberg > ca. 0,6 km nach Bahnbrücke von B 92 links abbiegen auf Mylauer Straße/S 295 Richtung Reichenbach > in Mylau Göltzschtalbrücke unterfahren und nach 750 m, kurz vor der Einmündung in die B173, links auf Karl-Marx-Ring
- Von A 72, Abfahrt 9 Reichenbach/Treuen auf B 94 Richtung Reichenbach > B 173 Richtung Mylau/Netzschkau > in Mylau kurz vor der Göltzschtalbrücke rechts auf Karl-Marx-Ring

Zieleingabe für Routenplaner: Karl-Marx-Ring 22, 08499 Mylau oder die Koordinaten N50 37 21.0 E12 15 16.2, bei GoogleEarth und Google Maps ohne die Einheiten für Grad, Minute und Sekunde.

Parken:

Auf dem Karl-Marx-Ring oder auf dem kostenlosen Parkplatz am Abzweig des Karl-Marx-Ringes von der Brückenstraße (N50 37 17.4 E12 15 14.1).

Start und Ziel Vogtland-Panoramaweg VPW zwischen den Grundstücken Karl-Marx-Ring 20 und 22.

Karten:

Wälder um Zwickau, Werdau und Greiz – Radwander- und Wanderkarte. 1:35.000, Verlag Dr. Barthel, Leipzig, ISBN 3-89591-064-3

Routenbeschreibung:

Vom Karl-Marx-Ring bis zum Km 9,5 immer dem VPW folgen, wobei sich die Farben der Wanderwegzeichen wie folgt ändern.

▣ VPW und Radweg bis zur Göltzschtalbrücke, diese in einem Bogen zweimal durchwandern.



Immer entlang der Göltzsch gehen, erst ▣, ab dem Friesenbach ▣ und ▣ bis zum Köhlersteig.



Entlang des Köhlersteigs ist immer ▣ zu folgen bis zur Überquerung der Göltzsch auf der Mylauer Straße. Im Bereich der Köhlerspitzen ist der Wanderweg mit ▣ und ▣ gekennzeichnet. Der Track „Mylau-VPW-Goeltzschrundweg_18,3km“ führt nicht über die Köhlerspitzen. In der gpx-Datei ist aber der „Pfad über Köhlerspitzen“ mit ca. 35 m zusätzlichem Auf- und Abstieg enthalten.

Zwei schöne Aussichtspunkte und Raststellen sind als Wegpunkte in der gpx-Datei angegeben.




Von der Mylauer Straße aus weiterhin dem VPW folgen, zunächst ein kurzes Stück in SW-Richtung neben der Weißen Elster wandern, dann bergauf durch den Wald gem. Wanderzeichen ▣. Zusätzlich gibt es streckenweise die Kennzeichnung mit ▣ und ▣.

Bei Km 9,5 (Wegpunkt) biegt der VPW halbrechts in Richtung Döhlau/Butterberg nach SW ab. Wir wandern weiter geradeaus nach S über den Schafhübel bis zur Netzschkauer Straße in Kleingera. Dort befindet sich der Wegweiser W4.



Wegweiser W4: nach SSW und NNW blauer Strich  Höhenwanderweg Greiz – Görlitz, SSW Kuhberg 4,5 km, NNW Greiz 4,5 km;
 NNW alles roter Punkt  Dörlau Butterberg 2,5 km, Rothenthaler Alpen 4,5 km


Der Track führt von W4 nach NO auf dem Feldweg „Hammerweg“ Richtung Pfannenstiel und weiter durch den Wald zum „Waldfrieden an der Straße Greiz – Mylau. Eigentlich ist der Wanderweg mit  auf der Karte ausgewiesen. Das Wanderzeichen  ist aber erst im Wald zu finden. Dort geht es durch einen ehemaligen Hohlweg (bei nassem Wetter morastig) bergab.


Durch Forstarbeiten und Wegebau haben sich seit 2009 die Wanderwege um das Hotel „Waldfrieden“ verändert. Der ursprünglich entlang des hinteren Zaunes verlaufende Weg ist nicht mehr begehbar. Leider habe ich auch im Oktober 2011 versäumt, die Beschriftung des Wegweisers W3 zu erfassen. Offenbar muss aber der Wanderer ein kurzes Stück die Straße Greiz – Mylau nutzen, vorbei am Wegweiser W2.



Wegweiser W2: WNW Anschluss  100 m, alles  Göltzschmündung 2 km, Netzschkau 3 km, Kleingera 2 km, Döhlau 4,5 km;
 O Anschluss Plau 0,3 km, alles  Göltzschthalbrücke über Köhlersteig 6 km, Köhlersteig, Greiz 4 km, Echo 4 km, Köhlerspitzen 1 km, Thalbach 3,5 km, Reinsdorf 4,5 km



In der S-Kurve der Straße unterquert diese der Hammergraben. An der NW-Seite des Hammergrabens (linkes Ufer) führt

- ein Waldweg nach W mit  bergauf – diesem Weg nicht folgen,
- ein Waldpfad nach SW mit , 2011 über Geäst zu dem maroden Brücklein über den Hammergraben, dem der aufgezeichnete Track folgt.


Zusätzlich gibt es einen mit  gekennzeichneten Waldpfad auf der der SO-Seite des Hammergrabens (rechtes Ufer).

Nach wenigen Metern wird ein Waldweg mit  erreicht, auf den am Wegweiser nach O Richtung Stoppbachtal eingebogen wird. Ca. 200 m weiter mündet kurz vor einer Ruine aus N-Richtung ein Weg von der Straße ein, der statt der Waldpfade auch genutzt werden kann (Track „Straßenalternative“).

Bei Km 14,2 erreicht  die Stoppbachtalstraße. Dort ca. 90 m nach N auf der Straße den Stoppbach überqueren und dann am anderen Ufer in SO-Richtung weiter  bis nach Netzschkau zum Wegweiser W1 folgen.

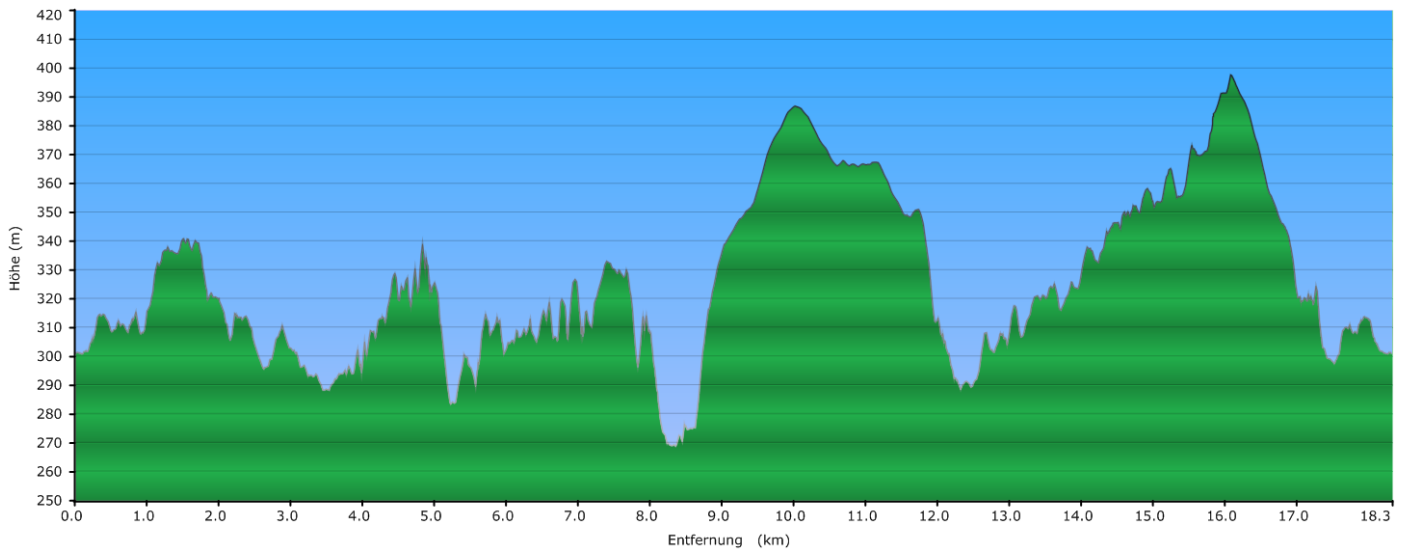
Wegweiser W1: NNW  Waldfrieden 3 km, Greiz 5 km;
 O (bergauf) Anschluss  350 m, Göltzschthalbrücke

Die Kurze Straße 200 m nach O bergauf gehen, dann nach N auf die Jahnstraße einbiegen. Über einen Wiesenpfad wird der Schönsichtweg erreicht, diesem nach WSW folgen.

Am Schullandheim Schönsicht vorbei geht es dann hinunter ins Göltzschtal, durch die Göltzschthalbrücke und das Gelände von Ketzels Mühle zur Brücke über die Göltzsch. Dort nach NO auf dem Wanderweg  neben der Göltzsch zum Ausgangspunkt der Wanderung zurück gehen.

Statistik (aus GPS-Trackanalyse)

Track in der gpx-Datei ohne Köhlerspitzen	Mylau-VPW-Goeltzschrundweg_18,3km
Länge in km	18,45
Minimalhöhe m ü. NN	269
Maximalhöhe m ü. NN	398
Bergauf überwundene Höhenmeter	761
Bergab überwundene Höhenmeter	-761



Höhenverlauf der Wanderung ohne Köhlerspitzen