

Aue > Erzengelweg > Rechenhaus > Floßgrabenweg > Aue, 17 km


https://www.wolf-klepzig.de/hp/wandg/Aue-Erzengelw-Rechenhaus-Flossgraben-Aue_3Varianten.gpx



Start und Ziel Mozartstraße Aue (N50° 34' 57.9" E12° 42' 20.8") mit Parkmöglichkeit.

Koordinateneingaben für Routenplaner Google Earth und Google Maps ohne Einheitenzeichen für Grad, Minute und Sekunde!




Rundwanderung entsprechend Wanderführern und –karten, z. B. Axel Scheibe: [Wandern im Erzgebirge](#). Dumont Reiseverlag, 2007,

mit leider sehr großem Asphaltanteil. Nur Teile des Brünnelweges und der (verlängerten) Parkstraße sowie die Strecke am Floßgraben entlang sind nicht asphaltiert. Die Rundwanderung verläuft fast nur im Wald, bietet also kaum Ausblicke.

Wanderwegzeichen : Brünnelweg > Parkstr. > an Schutzhütte am Weg Am Eichert lks. > Kreuzung "Grüner Platz".

Rechts, Wanderwegzeichen  auf asphaltiertem Erzengelweg > Nach ersten Häusern Rundbank um Baum und rts. Wegweiser am Stein "Bockau", von dort links bergab nach Bockau (Auer Weg). Hauptstr. (Bahnhofstr.) überqueren. Am ersten Abzweig  scharf rechts (Schneeberger Str.) und immer auf dieser Str. bleiben, bis nach Rechts-Links-Kurve Muldenbrücke erreicht wird.

Anstatt des offiziellen Wanderweges  durch den Ort führen Alternativrouten

- 100 m nach dem Abzweig  bei 50°32'39.37"N 12°41'8.17"E rechts durch (ehemaligen) Bauernhof auf einem Feldweg Richtung Gasthof Rechenhaus bzw.
- 200 m nach dem Abzweig  scharf rts. bei 50°32'37.0"N 12°41'07.4"E auf Schulweg, nach knapp 200 m rts. und weiteren 50 m lks. auf einem Feldweg Richtung Gasthof Rechenhaus bzw.
- 270 m nach dem Abzweig  rts. bei 50°32'34.65"N 12°41'6.83"E auf Schulstraße und auf Feldweg sowie Waldweg zum Rechenhaus.

Nach Brückenüberquerung links zum Gasthof Rechenhaus <http://www.rechenhaus.de/>.

Von dort auf Floßgrabenweg (<https://www.bergstadt-schneeberg.de/seite/403437/-flo%C3%9Fgrabenwanderung.html>) bis Ricarda-Huch-Str. Dieser rechts bergab folgen bis zum Hammerplatz. Alternativ mit etwas weniger Asphalt vorher bereits nach einem Teich in der Gartenanlage rechts bergab und nach 180 m links auf Weg zur Ricarda-Huch-Str.

Rechtskurve > Muldenstr. > links über Muldenbrücke > Brückenstr.

Entweder gem. Wanderführer links ca. 450 m auf B283 bis zu einem Pfad nach rechts durch kleine Bahnunterführung (auf Karte nicht erkennbar) > Zwitterweg

oder besser B283 überqueren > Kohlweg > links auf Wiesenweg > links auf Bockauer Str. (Teilstück durch Park), vorbei an Einmündung Zwitterweg > 60 m danach halbrechts auf Parkweg > Mozartstr.