

Sie sind hier: [Homepage](#) > [Wandertouren](#) > [Blatt 5](#)

Zwischen Elstertal und Leubatal, 20 km,

https://www.wolf-klepzig.de/hp/wandg/Elstertal-Leubatal_20km.gpx.

Tour:

Nitschareuth > Lehnämühle > Rüßdorfer Alpen > Mühlburschensteig > Tschirma > Neugernsdorf > B 92 überqueren > Kühdorf > Osterholz > Kuxmühle > Langenwetzendorf > Jugendherberge > Waldgebiet Haardt > Daßlitz > Kirchsteig > Nitschareuth

Streckencharakteristik:

Hüglige Strecke durch das Thüringer Vogtland über naturbelassene und wassergebundene Wald- und Feldwege sowie teilweise asphaltierte, wenig befahrene Nebenstraßen. Einige Abschnitte können nach Regenwetter morastig sein.

Anfahrt:

Von B 92 Greiz – Weida zwischen Gommla und Wildetaube am Industriegebiet nach NO abbiegen Richtung Daßlitz > Nitschareuth.

Von B 94 Zeulenroda – Greiz zwischen Göttendorf und Naitschau nach NO Richtung Langenwetzendorf abbiegen. In Langenwetzendorf am Penny-Markt nach O auf Greizer Straße > Daßlitz > Nitschareuth.

Zieleingabe für Routenplaner: Nitschareuth 21, 07957 Langenwetzendorf oder die Koordinaten N50 41 52.9 E12 08 59.5, bei GoogleEarth und Google Maps ohne die Einheiten für Grad, Minute und Sekunde.

Parken vor einem durch Gewerbe genutzten Gebäude.

Start und Ziel der Tour nahe der Kirche Nitschareuth.

Karten: z. B. Wanderkarte Greiz – Vogtland, 1:50.000, Verlag Grünes Herz

Routenbeschreibung:

Ähnlich Tour "Zwischen Elstertal und Leubatal" aus https://www.landkreis-greiz.de/fileadmin/Publikationen_zum_Download_pdf/final_Wanderspiralo.pdf, Nr. 24 S. 52.

Ausgezeichnete Markierung der Wanderwege !!!

☑ von Nitschareuth bis Rüßdorfer Alpen. In den Rüßdorfer Alpen den Weg "Trittsicherheit erforderlich" nehmen – völlig problemlos und sehr schöne Sicht auf die Elster.

> 🟩 über Tschirma bis Neugernsdorf > 🟨 bis B 92, ca. 500 m nördlich des historischen, sehr empfehlenswerten Landgasthofes Neu-Schenke (<https://www.lokalfinder-thueringen.de/lokal/gasthof-neu-schenke/>) überqueren > 🟩 Kühdorf > 🟩 bis Kuxmühle. Zwischen Kühdorf und Kuxmühle, insbesondere im Osterholz, Wanderweg 🟩 im April 2008 nicht nur durch Forstfahrzeuge zerfahren, sondern auch durch offensichtlich starken Reitverkehr aufgewühlt. Bei feuchtem Wetter kaum noch passierbar.

> 🟩 bis Langenwetzendorf. Der "Lange Marsch" auf der Straße von Kuxmühle durch Langenwet-

zendorf gem. Wanderroute des Landkreises Greiz wurde teilweise durch Feldwege ersetzt.



Am Ortseingang Langenwetzendorf nach O (links) ohne Wanderzeichen auf Straße Angerberg Richtung Hainsberg bis zur Linkskurve, dort geradeaus nach ONO auf Feldweg (Betonplatten). 750 m weiter nächsten Feldweg nach S (rechts) bis zum Ende gehen. SSW (rechts) Am Weberbrunnen > S (links) Genossenschaftsstraße > Parkstraße nach ONO (links) und an deren Ende geradeaus auf Feldweg bis zur Asphaltstraße. Dort SSO (rechts) bis zur Straße „Jugendherberge“.

Alternativen in der gpx-Datei:

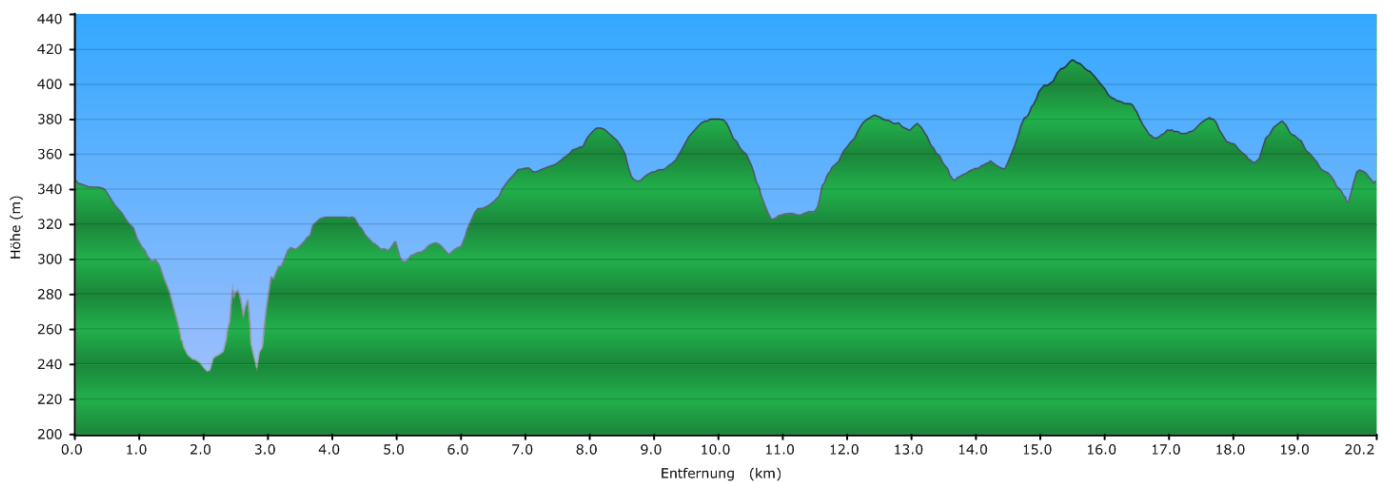
- „Track Alternative_Kleingaerten“ an der Asphaltstraße nach NNO (links) und 30 m weiter O (rechts) durch Kleingartenanlage gehen. Auf einem Weg nach SW (rechts) > SSW bis zur Straße „Jugendherberge“.
- „Track Alternative 2“ am Ende des Feldweges nach O (links) Am Weberbrunnen zur Kleingartenanlage statt über Genossenschaftsstraße und Parkstraße zu gehen.

>  und  links zur Jugendherberge „Waldherberge und Gaststätte Drei Tannen“

(<https://www.waldherberge-jh.de/>, Öffnungszeiten: <https://jugendherberge-langenwetzendorf.de/tl/-Oe-ffnungszeiten.htm>).

>  B 92 überqueren, dazu 50 m nach NNW und dann auf Feldweg nach NO >  Waldgebiet Haardt. Im Haardt zwischen scharfer Rechtskurve von NW nach S bis zum Teich vor Daßlitz 04/2008 teilweise sehr morastig.

>  über Daßlitz und Kirchsteig nach Nitschareuth.



Höhenverlauf der Wanderung

Statistik (aus GPS-Trackanalyse)

Tracks in der gpx-Datei	Elstertal-Leubatal_20km
Länge in km	20,28
Minimalhöhe m ü. NN	236
Maximalhöhe m ü. NN	414
Bergauf überwundene Höhenmeter	472
Bergab überwundene Höhenmeter	-472

