

Bärenwalder Rundweg plus Giegengrün [06/2008], 16 km

https://www.wolf-klepzig.de/hp/wandg/BW2_44377.gpx mit zwei Tracks.

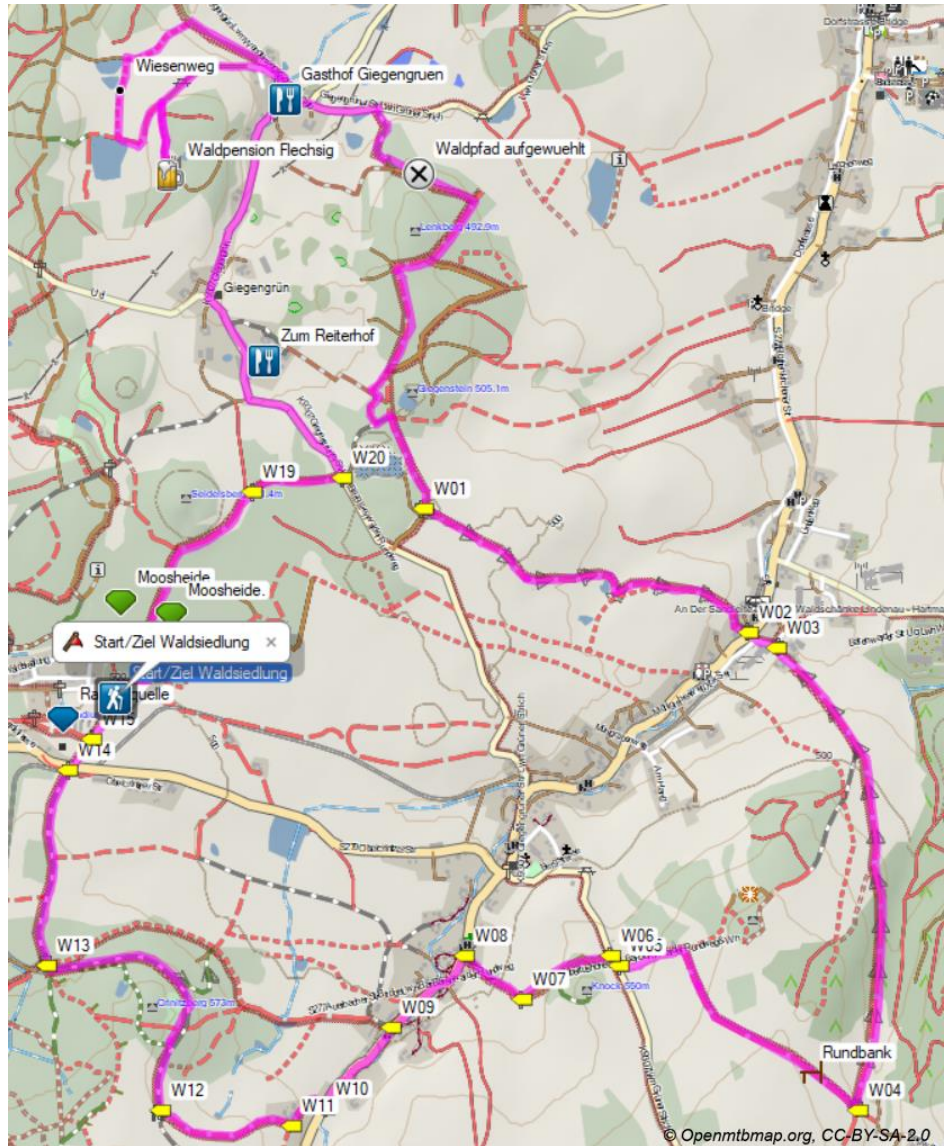
Streckencharakteristik:

Rundwanderung im westsächsischen Erzgebirgsvorland über meist naturbelassene oder geschotterte Wald- und Feldwege im leicht hügeligen Gelände mit schönen Aussichten sowie teilweise asphaltierte, wenig befahrene Nebenstraßen. Nach Regenwetter können Teilstrecken auf naturbelassenen Wegen morastig sein. Abweichend vom Bärenwalder Rundweg Abstecher über Giegengrün mit sehr empfehlenswerter Gaststätte.

Bild 1:
Wanderung ohne Abkürzung
zum Reiterhof (Kartenbild
omtb_germany_10.03.2022)

Anfahrt zum Wanderungsbeginn
an der Waldsiedlung/Crinitzberg:

A 72 Abfahrt 10 Zwickau-West >
S 282 Lengenfelder Straße
Richtung Kirchberg > Abfahrt
Wolfersgrün > Links auf
Dorfstraße > Lauterhofen >
Rechts abbiegen auf
Crinitztalstraße > Obercrinitz >
Vor leichter Rechtskurve bergauf
halblinks auf Friedensstraße >
Nach 120 m scharf links bergauf
Waldstraße > Am Sportplatz und
dem halblinks abgehenden
Abzweig zur Waldsiedlung
vorbei bis zur Bärenwalder
Straße > Halblinks einbiegen
und nach 170 m links auf
Bärenwalder Straße maximal bis
zum Waldrand (https://www.wolf-klepzig.de/hp/wandg/A72-Waldsiedlung_GoogleEarth.gpx).



Zieleingabe für Routenplaner: Bärenwalder Straße 19, 08147 Crinitzberg bzw. die Koordinaten N50 34 16.1 E12 30 29.5, bei GoogleEarth und Google Maps ohne die Einheiten für Grad, Minute und Sekunde.

Parken: Parken am Straßenrand der schmalen Bärenwalder Straße oder am Waldrand vor dem Wegweiser W18.

Start und Ziel: Waldrand vor dem Wegweiser W18.





Karten:

Wanderkarte von Sachsen Blatt 13, Westerzgebirge Aue, Schneeberg 1:25.000,
Landesvermessungsamt Sachsen

Tourenbeschreibung:


Die Bezeichnungen der Wegpunkte W01 bis W20 in der gpx-Datei stehen für Wegweiser, jeweilige Nummer nur zur Unterscheidung. Es sind aber nicht alle Wegweiser an der Tour erfasst.

Start und Ziel am W18:

W18 W  Obercrinitzer Rundweg;
Obercrinitz OM 1,8 km, Obercrinitz Siedlung 0,2 km;
ONO:  Bärenwalder Rundweg;
 Kreuzung am Wald 2,0 km, FND „Moosheide“ 0,2 km;
S:  Crinitzberg 1,2 km, Alter Bhf. Obercrinitz 0,4 km, Radiumquelle 0,3 km.


Die Tour folgt dem Waldweg ONO-Richtung, dann N in den Wald. Im Bereich des Flächennaturdenkmals „Moosheide“ kann der Waldweg morastig sein.


Nach einer Lichtung steht am Waldrand W19.


W19 ONO: Giegengrün 1,6 km;
SW: Bärenwalde 2,0 km, ab Waldkreuzung .

In ONO bis zur Straße und am W20

W20 SO:  Kreuzung am Wald 0,2 km, Bärenwalde 1,7 km.








 verlassen und nach NW auf der Asphaltstraße bis zum Gasthof Giegengrün gehen (<https://gasthof-giegengruen.de/>) gehen.


Nach dem Gasthof Giegengrün die zweite links abbiegende Straße („Hauptstraße“) nach NW nehmen und auf  ca. 450 m gehen dort nach SW auf abzweigenden Feldweg wechseln. Vor dem ersten Teich den nach S führenden Wiesenpfad bis zum dritten Teich, dann im Bogen bis zur Waldpension Flechsig wandern. Von dort führen die beiden Tracks zurück zum Gasthof Giegengrün.

Der Track in der [gpx-Datei](#) „BaerenwRundwegGiegengr_abWaldsiedl_Reith_16,1km“ führt nach SSW (rechts) wieder auf der leicht ansteigenden Asphaltstraße 800 m zurück bis zum Abzweig Reiterhof. Abbiegen nach O (links) zunächst auf Asphalt, dann den unbefestigten Reitweg neben den Pferdekoppeln bis zum Waldrand. Dort kurz SW (rechts), dann SO 65 m durch den Wald bis zur Straße mit Betonsteinen. In ONO-Richtung (links) auf diese einbiegen und nach wenigen Metern SSO (rechts) auf dem Waldweg  am Steinbruch entlang bis zur "Kreuzung am Wald" mit Wegweiser W01.




Am Waldrand entlang in NO bis zur "Keuzung am Wald" mit Wegweiser W01.

W01 Wegweiser "Keuzung am Wald"


SW:  Crinitzberger Rundweg;  Giegengrün 0,8 km, Crinitzberg 2,9 km;
NNO:  Giegenstein 0,6 km, Kirchberg 4,6 km;
OSO:  Crinitzberger Rundweg;  Bärenwalde 1,2 km, Waldhaus 3,5 km;  Sägewerk Bärenwalde 1,5 km, Lichtenau 3,9 km;  Siggis Getränkequelle 1,4 km.




Am W01 in OSO-Richtung (links) auf den Feldweg einbiegen und immer auf dem Bärenwalder Rundweg  bis Bärenwalde wandern. An der Auerbacher Straße steht der Wegweiser W02.

W02 an der Auerbacher Straße in Bärenwalde




NW:  Kreuzung am Wald 1,5 km, Giegengrün 2,3 km, Crinitzberg 4,4 km;
SO:  Lochmühle 1,9 km, Lichtenau 2,4 km, Hubertushöhe 3,2 km;  Lindenau 6,9 km, Talsperre 5,4 km Abzweig beachten;

SW: Bärenwalde Ortsmitte 1,3 km, Arztpraxis 0,2 km;
NO: Hartmannsdorf 0,2 km, Kirchberg 6,5 km.








In Bärenwalde die Auerbacher Str. überqueren und SO weiter  Lochmühle, vorbei am W03 Richtung Kirchsteig.

W03 NO:  Lindenau;
SO:  Lichtenau; Kirchsteig Bärenwalder Rundweg;
WNW:  Bärenwalder Rundweg.

Kurz vor der Lochmühle steht W04, an dem nach NW (rechts) auf dem Kirchsteig die Rundbank an der großen Buche passiert wird.



W04 NW:  Bärenwalde 2,1 km Abzw.  beachten;  Hubertushöhe 1,3 km, Rundbank an der Buche 0,3 km;
SO: Lochmühle 0,1 km, Stützengrün 3,2 km;
NNO: Sägewerk Bärenwalde 1,9 km, Kreuzung am Wald 3,4 km.

Wo der Kirchsteig in die Bärenwalder Straße mündet, wird am W05 nach NNW (rechts) ca. 50 m die Straße bergab gewandert bis zu W06.



W05 NNW:  Bärenwalde Ortsmitte 0,8 km, Giegenstein 2,8 km, Giegengrün Reiterhof 3,8 km;
SSO:  Waldhaus 1,5 km, Lichtenau Rtg. Stützengrün Abzw. {Zeichen ausgebleicht} beachten 2,0 km(?) – bis zur Ortsmitte von Lichtenau sind es auf der Straße 1,5 km, mit dem Bogen von  Richtung Stützengrün und dann von SW nach Lichtenau 2,4 km;
NNW:  Knock 0,3 km, Bärenwalde/ Bushaltestelle „Gasth. Weichsel“ 0,7 km weiter in Richtg. Rothenkirchen;  Crinitzberg 1,6 km, Steinberg 4,6 km Abzw.  beachten;
 Wildgehege bei Schumann 2,0 km, Höhe 565 m Crinitzberg 2,2 km, Flächennaturdenkmal 5,4 km.

W06 WSW:  zum Knock Bärenwalder Rundweg.




Am W06 nach WSW zum Knock und am W07 nach NW in den Ort gehen.

W07 NW:  Bärenwalder Rundweg;
ONO:  zum Knock Bärenwalder Rundweg.






Am W08


W08 SO:  Knock 0,4 km, Hubertushöhe 0,7 km, Lichtenau 2,0 km;
SW:  Wildgehege 1,3 km, Höhe 565 1,5 km, Crinitzberg 2,9 km;
NNO: Gemeindeamt 0,4 km, Gasth. „Goldens Lamm“ 0,6 km, Giegengrün 2,8 km;
WSW: Anger.

wird nach SW auf dem Bürgersteig neben der Auerbacher Straße durch Bärenwalde in Richtung Wildgehege und „Höhe 565“ gegangen. Vorbei am W09

W09 SW:  Wildgehege b. Schumann 0,9 km, Höhe 565 1,1 km;
NO:  Hubertushöhe 1,1 km Abzw. beachten, Ortsmitte 0,7 km.
Nur Wanderzeichen  mit Pfeil nach W am Wegbeginn, aber kein Wegweiser.

kann am W10 nach etwa 750 m endlich von der Straße nach NW abgelenkt werden.

W10 NW:  Wildgehege 0,5 km, Crinitzberg über Höhe 565 2,1 km;
 ehem. Bhf. Obercrinitz 2,9 km, Flächennaturdenkmal „Moosheide“ 3,9 km;
SW: Rothenkirchen 0,6 km, Kuhberg 4,1 km, Wernesgrün 3,6 km;
NO:  Wildgehege;  Lichtenau Abzw.  an der Hubertushöhe beachten.

Am Bauerngut steht W11 mit analogen Angaben zu den Richtungen .

Der Weg zur Höhe 565 führt an einem Damwildgehege vorbei zur „Höhe 565“ mit W12.

W12 Wegweiser an Schutzhütte und Rastplatz (Unfallort der ehemaligen Kleinbahn https://de.wikipedia.org/wiki/Eisenbahnunfall_von_Rothenkirchen).

W12 N50 33 20.5 E12 30 46.6

N: Wildenau 5,3 km, Steinberg 4,9 km;
☐ Obercrinitz 4,2 km, Herlagrün 2,7 km;
☐ Waldsiedlung 2,4 km, FND „Moosheide“ 2,5 km;
☐ Bärenwalde 1,9 km, Wildgehege 0,2 km;
S: Wernesgrün 5,0 km, Rothenkirchen 2,7 km; Mausberg 2,0 km;

Am W12 nach N weiter wandern. Der Weg führt durch den Wald am Crinitzberg vorbei nach W neben der nur noch durch Mauerreste erkennbaren ehemaligen Kleinbahnstrecke entlang. Am W13 biegt der Rundwanderweg wieder nach N ab. Der Wegweiser ist Mai 2023 noch unvollständig.

W13 N50 33 45.4 E12 30 17.0

SSO: (bis zur Wegkurve, dann O) ☐ Rothenkirchen OM 4,3 km; ☐ Bärenwalder Rundweg; Rastplatz Höhe 565 1,6 km, Wildgehege 1,4 km;
WSW: ☐ Obercrinitzer Rundweg – **fehlt Mai 2023 noch**;
☐ Obercrinitz 2,0 km, Steinberg 3,0 km – **fehlt Mai 2023 noch**;
N: ☐ Kreuzung am Wald 2,9 km, FND „Moosheide“ 0,9 km;
☐ Obercrinitzer Rundweg.

Am ehemaligen Bahnhof Obercrinitz – jetzt Reihengaragen – wird nach W14 die Straße Richtung Radiumquelle/Moosheide überquert.

W14 NO: ☐ Radiumquelle 0,2 km, FND „Moosheide“ 1,0 km;
SSW: ☐ Crinitzberg 0,8 km, Höhe 565 2,2 km, Rothenkirchen 2,9 km; ☐ Steinberg 3,8 km Abzw. ☐ beachten;
WNW: Obercrinitz 1,8 km;
O: Bärenwalde 1,2 km.

Vorbei an W15

W15 SW: ☐ Bärenwalder Rundweg; ☐ Obercrinitzer Rundweg;
NO: ☐ Bärenwalder Rundweg; ☐ Obercrinitzer Rundweg;
WNW: Radiumquelle 0,2 km.

erreichen wir am Waldrand wieder den Ausgangspunkt der Wanderung.

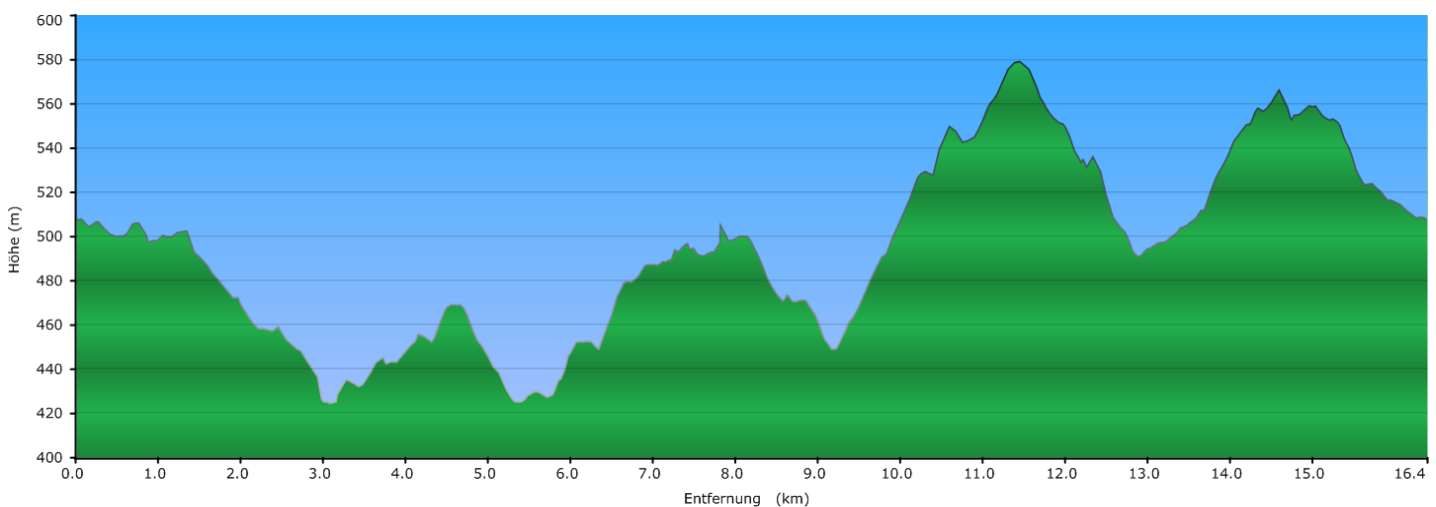


Bild 2: Höhenprofil des Tracks „BaerenwRundwegzGiegeng_BW2_44377_abWaldsiedl_16,4km“



Kirchsteig nach Bärenwalde, Bildmitte Knock



Blick vom Kirchsteig Richtung Kirche Bärenwalde

Bild 3: Bärenwalder Rundweg im Oktober 2011