

## Zeulenroda-Runde, Variante 1

Zeulenroda > Talsperre Weida > Wöhlsdorf > Wenigenauma > Muntscha > Pahren > Langenwolschendorf > Leitlitz > Weckersdorf > Thierbach > Schönberg > Leubnitz > Mehltheuer > Bernsgrün > Dobia > Zeulenroda, Track 77,5 km, Radtachometer 79 km,  
[http://www.wolf-klepzig.de/hp/rad/Zeulenroda-Runde\\_V1.gpx](http://www.wolf-klepzig.de/hp/rad/Zeulenroda-Runde_V1.gpx).

### Streckencharakteristik:








Weitestgehend auf ruhigen Nebenstraßen sowie Feld- und Waldwegen. Viele Streckenabschnitte mit schönen Ausblicken, allerdings auch sehr exponiert bei Wind. Fahrt kann an vielen Stellen durch Rückkehr nach Zeulenroda abgekürzt werden.

### Anfahrt und Parken: {Zieleingabe für Routenplaner als Koordinaten}

























- A72, Abfahrt 8 Treuen > B 94 Reichenbach > B 94 Greiz > B 94 Zeulenroda bis Abzweig Triebes an Ampel, dort rechts auf Triebeser Straße > 300 m nach Kreisverkehr rechts auf Parkplatz vor Bistro und Autohaus Leistner, Triebeser Straße 15 {N50° 39' 50.0" E11° 59' 50.5"}.
- A 9 von Süden kommend: Abfahrt 28 Schleiz > B 2 nach Schleiz > B 94 nach Zeulenroda. In Zeulenroda bis Abzweig Triebes an Ampel, dort links auf Triebeser Straße > 300 m nach Kreisverkehr rechts auf Parkplatz vor Bistro und Autohaus Leistner, Triebeser Straße 15 {N50° 39' 50.0" E11° 59' 50.5"}.
- A 9 von Norden kommend: Abfahrt 26 Triptis > Auma > Wenigenauma > Talsperre Zeulenroda > In Zeulenroda bis B 94, auf diese links einbiegen. B 94 bis Abzweig Triebes an Ampel, dort links auf Triebeser Straße > 300 m nach Kreisverkehr rechts auf Parkplatz vor Bistro und Autohaus Leistner, Triebeser Straße 15 {N50° 39' 50.0" E11° 59' 50.5"}.

### Routenbeschreibung:







Runde\_um\_Zeulenroda\_Variante1 - Startpunkt Bistro Triebeser Str. 15

km	km-Schritt	Richtung	Bemerkung
0,0			Tourenstartpunkt Zeulenroda, geparkt auf Parkplatz vor Bistro [Mo - Fr 7-15Uhr ] gegenüber Autohaus Leistner (Nissan u. a. ), Triebeser Str. 15.
0,1	0,07		Ausfahrt Autohaus rts. auf Triebeser Str. Richtung Triebes, Radweg auf linker Straßenseite.
0,4	0,33		Lks. von Triebeser Str. Richtung Erlebnisbad WEIKI.
0,6	0,17		Erste Str. rts. Ortsstraße Richtung Weißendorf, nicht ausgeschildert, nur Wanderwegzeichen Weißendorf.
0,9	0,36		OE <b>Weißendorf</b> , unmittelbar vor OE-Schild rts. größere Parkfläche (unbefestigt). <a href="#">[Turnerheim, Ortsstr. 17, 07950 Weißendorf, Telefon: (03 66 22) 8 26 30]</a>
1,5	0,57		Ortsmitte <b>Weißendorf</b> , Wegweiser Kranich / Piesigitz folgen.
1,8	0,33		Beginn Feldweg/-straße mit 2 Betongitterfahrstreifen.
2,7	0,82		<b>Kranich</b> (5 Häuser) ausgewiesen als Triebes, an Kreuzung lks. auf Feldweg einbiegen Wanderwegzeichen Talsperrenbrücke. Nach Regentag viele Pfützen.
3,6	0,93		Halbrechtskurve (Feldweg von lks.)













km	km-Schritt	Richtung	Bemerkung
4,6	1,02		Brücke über Talsperre Weida (Radtacho Brückenmitte). Nach Brücke geradeaus, leicht ansteigend Richtung Merkendorf.
5,6	1,00	↗	In <b>Merkendorf</b> , Lks.-Kurve, nach 2 Teichen rts. (Wegweiser Piesigitz).
5,7	0,12	↑	Dorfstr. gerade überqueren.
5,9	0,16		OA-Schild Merkendorf, 1 km bis Piesigitz.
6,8	0,95	↑	<b>Piesigitz</b> , immer auf auf Ortsstr. Piesigitz durchfahren.
7,0	0,16	↖	Lks. auf Dorfstr.
7,1	0,08	↗	Halbrts. auf Dorfstr. Richtung Wöhlsdorf.
7,2	0,15		OA-Schild Piesigitz, Wöhlsdorf 2 km.
7,7	0,47	↑	Gerade am lks. abbiegenden Weg (führt nach Kühnsdorf).
8,6	0,86	↖	In <b>Wöhlsdorf</b> lks. auf Landstr. (Wöhlsdorfer), Gasthof am Abzweig [ <b>Gasthof u. Pension Goldener Löwe, Tel. (03 66 26) 31 376</b> ].
8,6	0,05	↑	Ca. 50 m nach Gasthof biegt eine Str. nach rts. ab, geradeaus bleiben Richtungswegweiser Auma.
9,4	0,83	↖	Lks. abbiegen auf Feldweg mit Asphaltresten, kein Wegweiser. (Richtg. Kühnsdorf / Wenigenauma).
10,7	1,26	↗	Rts. abbiegen Richtg. Kühnsdorf / Wenigenauma.
11,9	1,21	↗	Abzweigdreieck von Feldwegen, geradeaus 2 km Merkendorf, rts. leicht abwärts gem. grün-weißem Wanderzeichen "Wenigenauma 2 km" (u. Planetenweg).
12,2	0,26	↑	Nach größerem Teich rts. abzweigender Waldweg. Geradeaus bleiben auf nach Regen pfützenreichem, etwas schlammigem Waldweg.
13,6	1,43	↗	OE <b>Wenigenauma</b> Links-Rechtskurve bis zur Dorfstr.
13,7	0,11	↗	Rts. auf Dorfstr. einbiegen, nicht lks. zum Teich u. nicht Wanderwegweiser Zickra.
14,1	0,43	↑	Gerade Landstr. überqueren Richtung Muntscha.
		↑	<b>Muntscha</b> , gerade auf Dorfstr. bis Wegweiser Paaren / Zickra.
15,7	15,67	↖	Lks. abbiegen in Richtung Paaren / Zickra von der in Richtung Schleiz weiterführenden Dorfstr. Muntscha.
16,1	0,38	↘	Halblks. Hauptstr. folgen, nicht auf Str. geradeaus.
17,4	1,37	↑	Ostsmitte <b>Zickra</b>
18,7	1,30	↗	In <b>Stelzendorf</b> , an Linkskurve der Dorfstr. rts. u. gleich wieder rts. auf Kreisstr. Richtung Pahren (heißt in Pahren Stelzendorfer Weg).
20,9	2,21	↗	In <b>Pahren</b> halbrts. zur Ortsstr. [ <b>Gasthof Goldener Löwe, Oststr. vor Str. nach Zeulenroda Telefon: (03 66 28) 6 27 43</b> ].
21,1	0,21	↖	Lks. auf Ortsstr. einbiegen Richtung Zeulenroda.
21,4	0,21	↑	Grade auf Hauptstr. an nach rts. abbiegender Str. Richtung Föhren.
21,5	0,10	↘	Halblks. weiter auf Hauptstr. Richtung Zeulenroda an nach rts. abbiegender Str. Richtung Läwitz.

km	km-Schritt	Rich-tung	Bemerkung
23,3	1,82		Überfahren Vorsperrendamm Talsperre Zeulenroda (alternativ gleich rts. auf Wanderweg nach Langenwolschendorf).
25,1	1,79		In <b>Kleinwolschendorf</b> scharf rts. Richtung Langenwolschendorf [ <a href="#">Wirtshaus Zum Dorfkrug, Kleinwolschendorf 27, 07937 Zeulenroda, Telefon: (03 66 28) 9 68 00</a> ].
26,3	1,22		Halblks. am von rts. einbiegenden Wanderweg von der Vorsperre.
26,7	0,45		In <b>Langenwolschendorf</b> auf B 94 rts. ganz kurzes Stück [ <a href="#">Zur Linde, Hauptstr. 60, 07937 Langenwolschendorf, Tel.: (03 66 28) 83 447</a> ]
26,8	0,04		und sofort wieder lks. auf Leitlitzer Str. Richtung Leitlitz.
29,3	2,54		<b>Leitlitz</b> , Leitlitzer Str., halbrts. am Forsthaus, nach Fortshaus Linkskurve - [ <a href="#">Zum Forsthaus, Leitlitz 43, Leitlitz, Tel.: (03 66 28) 63 024</a> ].
			Lks.- rts. durch Leitlitz, immer auf Leitlitzer Str., Richtung Leitlitzmühle / Reisigsmühle / Weckersdorf. Rot-weißes Wanderzeichen, immer am Bach entlang.
30,1	30,11		Halbrts. am Abzweig.
31,3	1,20		Gerade am Abzweig.
32,9	1,54		In <b>Weckersdorf</b> kurz vor B 94 lks. auf Rad-/Wander-/Reitweg, "Radwege Bernsgrün u. Pausa", immer lks. neben Bach. Nach Regen viele Pfützen und Mittelspur durch Reiter aufgewühlt. (Bei aufgeweichten Wegen alternativ auf B 94 lks. > Lössau > Thierbach)
34,3	1,44		Kleine Schutzhütte an/in "Hölle", 400 m ü. NN, Wanderwegzeichen gelber Punkt.
35,9	1,60		Weggabelung kurz nach Wiesentalstollen, rts. Teich, geradeaus weiter, nicht lks. bergauf. Weiter immer Wanderwegzeichen gelber Punkt folgen.
37,4	1,51		Nach Waldweg lks. auf schmale Asphaltstr.
37,7	0,31		Kreuzung, Str. zwischen Dröswein und Langenbuch überqueren.
39,9	2,22		In <b>Thierbach</b> lks. auf Kreisstr. (Sommerstr.) [ <a href="#">Grüner Baum, Sommerstr. 58, 07952 Pausa, Telefon: (03 66 45) 2 22 47</a> ].
40,1	0,16		Halbrts. auf parallele Winterstr.
40,7	0,65		Halbrts. auf Hauptstr. (Sommerstr.).
40,9	0,17		Am Abzweig der Wallengrüner Str. rts. auf ansteigender Kreisstr. bleiben.
41,7	0,83		Am Abzweig der Str. nach Bad Linda / Pausa (Kutschweg) geradeaus auf Kreisstr. Richtung Linda / Ranspach bleiben.
43,0	1,25		In <b>Linda</b> , rts. Kreisstr. folgen.
43,1	0,10		Lks. Kreisstr. folgen.
43,1	0,05		Rts. Kreisstr. folgen, Linda verlassen.
43,8	0,66		Halblks. auf Ortsstr. <b>Ranspach</b> [ <a href="#">Alte Post, Ortsstr. 28C, 07952 Pausa, Telefon: (03 74 32) 22 066</a> ].
45,7	1,91		Auf E49 / B282 rts.
46,5	0,75		Von E49 / B282 lks. Richtung Schönberg.
48,0	1,54		<b>Schönberg</b> , Bahnhofstr. [ <a href="#">Restaurant, Kornbacher Str. 18, 08539 Schönberg, Telefon: (03 66 45) 22 279</a> ]

km	km-Schritt	Richtung	Bemerkung
48,5	0,47	←	Lks. zur Bahnunterführung.
48,5	0,07	←	Nach Bahnunterführung lks. Richtung Rodau / Demeusel.
49,5	0,92	←	Lks. nach Demeusel.
50,7	1,25	↑	<b>Demeusel</b> geradeaus durchfahren Richtung Leubnitz.
53,0	2,32	↙	<b>Leubnitz</b> , halblinks/gerade auf Hauptstr. Richtung Mehltheuer.
55,1	2,07	↑	<b>Espiggut</b>
55,6	0,48	↑	<b>Fasendorf</b> Ortsmitte
56,9	1,32		OE-Schild <b>Mehltheuer</b> [Zum Holzfäller, Sportplatz 1, 08539 Mehltheuer, Telefon: (03 74 31) 33 88; Waldstadion Syrau, Siedlung 12, 08539 Mehltheuer, Telefon: (0173) 7 42 62 53; Hutznstub, Leubnitzer Str. 12, 08539 Mehltheuer, Telefon: (03 74 31) 33 56]
57,5	0,61	←	In <b>Mehltheuer</b> auf E49 / B282, lks. Richtung Schleiz / Mühltröff über 2 Bahnbrücken.
57,6	0,07		1. Bahnbrücke
57,8	0,21		2. Bahnbrücke
57,9	0,07	↘	Unmittelbar nach 2. Bahnbrücke scharf rts., Wegweiser Bernsgrün auf Kreisstr. (Bernsgrüner Str.).
60,5	2,65		Bahnübergang <b>Bernsgrün</b>
60,9	0,43	←	Linkskurve der Landstr. (Schönbrunner Str.) folgen.
61,0	0,03	↑	Geradeaus am Abzweig nach rts. Richtung Schönbrunn.
63,0	1,99	↑	<b>Neuhäuser</b> , geradeaus über Kreuzung Richtung Bühne u. Dobia (rts. nach Arnsgrün).
64,4	1,42	↑	Geradeaus am Abzweig Bühna
65,0	0,64	↘	Rts. auf Kreisstr. nach Dobia.
66,5	1,50		Ortsmitte <b>Dobia</b> , [schöner Landgasthof mit Biergartenterrasse, Dobia 34, 07937 Vogtländisches Oberland, Telefon: (03 74 32) 20 519 <a href="http://www.landhaus-dobia.de/">http://www.landhaus-dobia.de/</a> , Mi - Fr ab 18 Uhr, Sa u. So ab 11 Uhr geöffnet].
66,8	0,30	←	Lks. nach Pöllwitz / Zeulenroda.
70,3	3,48	↘	In <b>Pöllwitz</b> , rts. auf Pausaer Str. [Am OE Reussener Hof; Deutscher Adler, Friedensstr. 1, Telefon: (03 66 28) 82 530].
70,4	0,16	←	Lks. auf Zeulenrodaer Str. Richtung Zeulenroda.
70,9	0,42	↗	Halbrts. weiter auf Hauptstr., jetzt Str. "Am Bahnhof" (Gleis nicht queren).
73,3	2,44	↑	OE <b>Zeulenroda</b> , Pöllwitzer Weg
73,9	0,55	↙	Märien, halblks. weiter auf Landstr. (Marienstr.)
74,9	1,02	↑	Einmündung der Marienstr. in Pausaer Str.
75,6	0,71	↑	Kirchstr. erreicht B 94, diese überqueren > Aumaische Str.

km	km-Schritt	Rich-tung	Bemerkung
75,7	0,12		Rts. auf Str. Untere Höhlerreihe (kein Straßenschild).
75,9	0,17		Gerade auf Lohweg (erst am Ende Straßenschild).
76,2	0,29		2. Querstr. lks.
76,2	0,03		Nach 30 m halbrts. auf Ernst-Thälmann-Allee (rts. Binsichtweg).
76,8	0,64		In Linkskurve der Thälmannallee halbrts. > Am Waldstadion
77,5	0,62		Rts. auf Str. Am Waldstadion zur Triebeser Str.
77,8	0,34		Kreisverkehr, nach 3/4-Kreis Richtung Triebes verlassen.
<b>78,1</b>	0,27		Ausgangspunkt/Ziel erreicht.

Alternative: Variante 1b [http://www.wolf-klepzig.de/hp/rad/Zeulenroda-Runde\\_V1b.gpx](http://www.wolf-klepzig.de/hp/rad/Zeulenroda-Runde_V1b.gpx)

km	km-Schritt	Rich-tung	Bemerkung
72,5	1,67		Rts. abbiegen vor Brücke über Bahnlinie auf Weg Pfefferleite.
73,3	0,74		Scharf lks. Schwarzbach
73,6	0,35		Bahnüberquerung
73,8	0,17		Halbrts. > Obere Haardt parallel zum Gleis
75,0	1,17		Lks. > Greizer Steig
75,5	0,51		Gerade > Am Zeel
75,6	0,15		Halblks. > Heinrich-Heine-Str.
76,6	0,96		Rts. von Heinestr. > Bergstr.
76,7	0,16		Überqueren B 94
76,8	0,08		Lohweg überqueren.
76,9	0,03		Halbrts. > Ernst-Thälmann-Allee
77,5	0,65		Halbrts. > Am Waldstadion
78,1	0,61		Rts. zur Triebeser Str.
78,5	0,34		Kreisverkehr, nach 3/4-Kreis Richtung Triebes verlassen.
<b>78,7</b>	0,28		Ausgangspunkt/Ziel erreicht.