

Sie sind hier: [Schnellstartseite](#) > [Homepage](#) > [Freizeit](#) > [Wanderrouten](#)

**Um Bärenwalde** als Alternative zum Bärenwalder Rundweg [12/2020], 7,9 km

Kürzere Tour [http://www.wolf-klepzig.de/hp/wandg/Um\\_Baerenwalde.gpx](http://www.wolf-klepzig.de/hp/wandg/Um_Baerenwalde.gpx) als Alternative zur ausführlichen Beschreibung <http://www.wolf-klepzig.de/hp/wandg/BaerenwalderRundweg.pdf> für <http://www.wolf-klepzig.de/hp/wandg/BaerenwalderRundweg.gpx>.

### Streckencharakteristik:



Rundwanderung im westsächsischen Erzgebirgsvorland über meist naturbelassene oder geschotterte Wald- und Feldwege im leicht hügeligen Gelände mit schönen Aussichten sowie teilweise asphaltierte, wenig befahrene Nebenstraßen. Nach Regenwetter können Teilstrecken auf naturbelassenen Wegen morastig sein.


**Parken** zum Wanderungsbeginn vor der Bushaltestelle am ehemaligen Bahnhof Obercrinitz – jetzt Reihengaragen Crinitzberg. Zieleingabe für Routenplaner: Bärenwalder Straße 17, 08147 Crinitzberg bzw. die Koordinaten N50 34 08.2 E12 30 21.7.


### Karten:

Wanderkarte von Sachsen Blatt 13, Westerzgebirge Aue, Schneeberg.  
1:25.000, Landesvermessungsamt Sachsen

### Tourenbeschreibung:

Von der Bushaltestelle in Richtung NO dem Bärenwalder Rundweg  bis zum Wegweiser am Waldrand folgen. Dort zunächst ONO  FND „Moosheide“ 0,6 km, Kreuzung am Wald 1,7 km, Bärenwalde 3,2 km, aber nach etwa 300 m rechts OSO vom Bärenwalder Rundweg auf unmarkierten Waldweg abbiegen, am Waldrand links NO.

Nach knapp 1 km halblinks NO weiter am Waldrand entlang, dann nach SO bis zur Giegengrüner Straße. 500 m nach der Giegengrüner Straße links nach NNO auf Feldweg abbiegen, der nach den Teichen in den Bärenwalder Rundweg mündet. Auf dem Bärenwalder Rundweg  bis Bärenwalde wandern.

In Bärenwalde die Auerbacher Str. überqueren und SO weiter  Richtung Lochmühle wandern. 570 m weiter halblinks vom Bärenwalder Rundweg abbiegen bergauf zur Hubertushöhe. Nach etwa 1 km erreichen wir über einen bergab führenden Wiesenweg den Bärenwalder Rundweg am Kirchsteig.

Wo der Kirchsteig in die Bärenwalder Straße mündet, wird nach NNW (rechts) ca. 50 m die Straße bergab gewandert und dann links durch den Knock nach Bärenwalde. Dort die Auerbacher Straße überqueren und über Anger zum Feldweg nach NW gehen. Nach 1,3 km wird der Bärenwalder Rundweg wieder erreicht. Dort rechts nach N zum Ausgangspunkt der Wanderung an der Bushaltestelle gehen.

