

Zwickau > Stausee Oberwald und zurück, 60 km

Zwickau Glückauf-Center > Zentrum > Schlunzig > Wernsdorf > Voigtlaide > Rümpfwald > St. Egidien > Stausee Oberwald > Grumbach > Ebersbach > Reinholdshain > Glauchau > Schlunzig > Crossen > Zwickau Glückauf-Center

http://www.wolf-klepzig.de/hp/rad/Zwickau_Globus-Zentrum-Oberwald-Zwickau_Globus_60km_2010.gpx,

Streckenverlauf auch auf Bikemap gespeichert <http://www.bikemap.net/route/1169583>.

Streckencharakteristik:

Die Strecke führt in der Regel über asphaltierte Nebenstraßen und mit Feinschotter befestigte Wege.

Einige kleinere Steigungen sind zwischen Zwickau und dem Stausee Oberwald zu bezwingen.

Anfahrt:








Von der A4 über die B93 durch Zwickau bis Glückauf-Center, von der A72 Abfahrt Zwickau-West Richtung Zwickau über die neue Mitteltrasse > Lengenfelder Straße > Planitzer Straße bis Glückauf-Center, von der A72 Abfahrt Zwickau-Ost Richtung Zwickau bis B93, rechts auf B93 über die Muldenbrücke bis zur Ampel. Dort links und an nächster Ampel rechts zum Glückauf-Center.

Zieleingabe für Routenplaner: 08056 Zwickau Äußere Schneeberger Straße 100 bzw. 95 (Einfahrt von Saturn) oder N50 42 21.9 E12 29 50.7.

Parken:





















Parkplatz Glückauf-Center.

Routenbeschreibung:

km*	km-Schritt	Richtung	Ort	Bemerkung
0,00			Start Parkplatz Glückauf-Center Zwickau	Glückauf-Center mit Stadthalle, OBI, Globus, Porta durchfahren. Vor und im Globuswarenhaus Imbiss.
0,50	0,50		Äußere Schneeberger Straße	Von Ausfahrt nach Porta auf Bürgersteig durch verkehrsberuhigte Zone bis zum Dr.-Friedrichs-Ring fahren.
1,38	0,88		Ampel Dr.-Friedrichs-Ring > Innere Schneeberger Str.	
1,42	0,04		An Postmeilensäule in Klosterstraße	Postmeilensäule an der Bahnhaltestelle
1,50	0,08		Kornmarkt	Kornmarkt mit Brunnen der Kornmüller schräg überqueren
1,60	0,10		Schiffchen > Domhof	
1,78	0,18		Priesterhäuser und Zwickauer Dom	Dom umfahren
1,90	0,12		Marienplatz	

km*	km-Schritt	Richtung	Ort	Bemerkung
1,98	0,08	↙	Hauptmarkt	Hauptmarkt mit Rathaus, Gewandhaus u. Dünnebieberhaus überqueren u. rechts am Goldenen Anker vorbei zur Katharinenstraße.
2,20	0,22	↙	Katharinenstraße	Nur 30 m auf Katharinenstr.,
2,23	0,03	↗	Nicolaistraße	dann rechts und Linkskurve über Nicolaistraße zum Pulverturm.
2,30	0,07	↑	Pulverturm	
2,70	0,40	↗	Schloss Osterstein	Am Schloss Osterstein durch Parkanlage ("Muldeparadies") zum Mulderadweg.
2,80	0,10	↙	Mulderadweg	zunächst Asphalt, später gesandet
3,60	0,80	↑	Brücke Kolpingstraße B 175	Brücke unterqueren
5,10	1,50	↗	Brücke Thurmer Straße	Brücke unterqueren (Radwegweiser führen über die Straße, Stand 06/2009.)
7,65	2,55	↑	Abzweig Mosel	Mögliche Alternative: rts => unter Brücke, Richtg. Mosel, vorbei am Klärwerk, aber nicht aufgezeichnet.
7,70	0,05	↗	Schnependorfer Straße > Muldenbrücke	
8,30	0,60	↙	Lange Straße	Abzweig Mulderadweg, diesem immer folgen bis zur Auffahrt neben B 93-Brücke über die Mulde.
11,10	2,80	↙	Radweg neben B 93 auf Brücke	Im Bogen hinabfahren auf Radweg neben Moseler Allee
11,26	0,16	↗	Radweg neben Moseler Allee, vorbei an VW Mosel (links neben Straße)	Auf dem Radweg von lks käme man bei Nutzung der Alternativstrecke.
12,20	0,94	↗	Schlunzig , nach Fa. Ludwig	Schlunzig auf der Moseler Allee durchfahren.
12,70	0,50	↑	Muldenbrücke Moseler Allee	
13,00	0,30	↙	Abzweig der Straße nach Wernsdorf	Mülsener Straße bis Wernsdorf
14,60	1,60	↗	Abzw. Voigtlaide, Voigtlaid Str.	beginnender leichter Anstieg, geringes Gefälle dazwischen
17,40	2,80	↗	Abzw. Voigtlaide (Wegweiser Voigtlaide/Crossen)	In den Ort Voigtlaide fahren. (Alternativ gerade Richtung Glauchau-Rothenbach 2 km, Rothenbach rts Richtung Forsthaus 3,5 km)
17,60	0,20	↗	Landgasthof Voigtlaide	Tgl. 11 - 22 Uhr; halbrechts auf Hauptstraße bleiben.
17,90	0,30	↙	Abzweig Wirtschaftsweg "Waldweg", Gasthof Waldhäusel	Auf Waldweg zum Rümpfwald.
19,10	1,20	↙	Kirchen-Stein	
19,60	0,50	↑	Abzw. Wirtschaftsweg nach lks	geradeaus bleiben

km*	km-Schritt	Richtung	Ort	Bemerkung
19,75	0,15	↙	Wegkreuzung mit St. Egidierer Str.	lks Richtung St. Egidien auf St. Egidierer Str. > Thurmer Str.
20,60	0,85	↑	Abzweig der Straße zum Forsthaus	geradeaus weiter
22,70	2,10	↘	St. Egidien , Glauchauer Straße	Neben dem Lungwitzbach bis zur Lichtensteiner Straße, entweder rechts auf der Glauchauer o. links auf der Lungwitzer Str.
24,10	1,40	↙	Einmündung Lichtensteiner / Bahnhofstr.	lks einbiegen (danach gerade, nicht rts Rüsdorf)
24,80	0,70		Bahn-Doppelbrücke	
25,10	0,30	↑	Kreuzung	Hauptstr. überqueren Richtg. Kuhschnappel. Leichter Anstieg bis Kuhschnappel.
27,50	2,40		Dorfteich Kuhschnappel	OA Kuhschnappel kurzer steilerer Anstieg
28,60	1,10	↙	Abzweig B 180	lks Richtung Waldenburg zur Autobahnunterführung
28,80	0,20		Autobahnbrücke	
28,95	0,15	↘	Wegweiser Stausee	rts von Straße abbiegen und gleich darauf wieder rts
29,02	0,07	↘	An der Katze	
29,70	0,68	↙	Einfahrt Stausee	Parkplätze, Kasse für Eintritt
30,70	1,00	↙	Ausgang Stausee FKK-Seite	Halblinks, zunächst am Stausee entlang, dann auf Sandweg zur Straße in Obercallenberg.
31,10	0,40	↙	Obercallenberg , Str. des Friedens	
31,40	0,30	↑	B 180 überqueren > Am Kiefernberg	
31,70	0,30	↘	Einmündung Am Kiefernberg	Richtung Grumbach bergab.
32,80	1,10	↙	Abzw. Kirche Grumbach Richtung Ebersbach	
33,60	0,80	↘	Hauptstr.	rts Richtung Ebersbach
35,00	1,40	↙	Vor Ebersbach Abzw. von Hauptstraße	Vor Ebersbach lks Weg Richtung Reinholdshain.
35,60	0,60		Überquerung AB-Brücke > Ebersbacher Str.	Gute neue Asphaltstr. leicht abfallend, sehr schön für Rad.
37,40	1,80	↑	Auseinandergezogene Kreuzung in Reinholdshain	Geradeaus weiter
37,41	0,01	↑	Abzw,	Geradeaus bleiben, nicht lks über Brücke

km*	km-Schritt	Richtung	Ort	Bemerkung
38,20	0,79		Kreuzg.	Hauptstr. gerade, dann lks abbiegend folgen. (Alternativ gerade, dann rts Richtung Remse)
38,90	0,70		Durch Bahnbrücke OE Glauchau fahren.	
39,20	0,30		Audörfel, abbiegen auf durch Poller für Autos abgesperrte Straße.	Der Mulderadweg führt eigentlich am Bahnhof vorbei. Die Gegend sagt uns optisch nicht zu. Deshalb nehmen wir lieber etwa 1 km B 175 in Kauf. (Nicht für Kinder geeignet!)
39,50	0,30		lks u. rts auf Staatsstr. S 252 Richtung Ampelkreuzung	
39,80	0,30		Ampelkreuzung B 175	lks abbiegen auf B 175 für ca. 1 km
40,90	1,10		3. Ampelkreuzung > Brücke Waldenburger Str.	rts abfahren Richtung Jerisau auf Waldenburger Str.
41,00	0,10		Abzweig Radweg > Nordufer	Unmittelbar nach Brücke lks auf Radweg (Mittelstreifen Asphalt)
41,60	0,60		Schmale Brückenunterfahrung	
42,70	1,10		B 175	B175 gerade überqueren > Flutrinnendamm > Niederschindmaas.
44,40	1,70		Pferdehof Niederschindmaas	An Links-Abzweigungen der Äußeren und der Inneren Dorfstraße und dem Pferdehof vorbei dem Mulderadweg folgen.
45,40	1,00		Abzweig Stausee Glauchau / Wernsdorf	Am Links-Abzweig Stausee Glauchau / Wernsdorf halbrts nach Schlunzig.
46,20	0,80		Abzweig Am Dorfteich in Schlunzig	Entweder geradeaus oder lks auf Straße Am Dorfteich zur Gaststätte Zur Scheune u. weiter bis zur Moseler Allee, dort rts.
46,50	0,30		Moseler Allee	Abzweig rts auf Radweg neben Moseler Allee
47,90	1,40		Abzw. nach B 93-Brückenunterfahrung	Auffahrt zum Radweg neben B93-Brücke.
50,90	3,00		Schnependorfer Str. Crossen	Rechts abbiegen zur Muldenbrücke.
51,40	0,50		Abzweig Mulderadweg nach Muldenbrücke	Immer auf Mulderadweg bleiben, vorbei am Schloss Osterstein und der Paradiesbrücke.
56,80	5,40		Paradiesbrücke Zwickau	
59,00	2,20		Abzweig 300 m nach B 93-Brücke	Scharf rts zum Bürgersteig neben B 93 fahren.
59,40	0,40		Bürgersteig B 93	
59,60	0,20		Ampelkreuzung	Auf Bürgersteig bis Fußgängerampel am Saturn fahren.
59,70	0,10		Fußgängerampel	Auf Fußweg zum Ziel Glückauf-Center fahren.

km*	km-Schritt	Richtung	Ort	Bemerkung
59,80	0,10		Ziel Parkplatz Glückauf-Center	

*) Kilometerangaben nach Topo Deutschland V2. Der kalibrierte Radtacho zeigte etwas mehr an, wahrscheinlich wegen der Abweichungen zwischen Track und tatsächlicher Strecke in kurvenreichen Abschnitten.

Sehenswert im Zwickauer Zentrum:

Postmeilensäule , Bild

<http://www.zwickau.de/de/tourismus/stadtansichten.php?showImage=true&picNo=21&PHPSESSID=td8rffrm7sjean7pha8o0upe7>,

Kornmarkt Information http://www.derzwickauer.de/plaetze_kornmarkt.html und Bild <http://www.zwickau.de/de/tourismus/stadtansichten.php?showImage=true&picNo=16>,

Priesterhäuser und Dom Information <http://www.fh-zwickau.de/zwickau/region/kirche1.htm>, <http://www.nicolai-kirchgemeinde.de/> oder <http://www.flickr.com/photos/11647830@N05/3555470281/> und Bild <http://www.zwickau.de/de/tourismus/stadtansichten.php?showImage=true&picNo=1>,

Hauptmarkt mit Rathaus und Gewandhaus Bild

<http://www.zwickau.de/de/tourismus/stadtansichten.php?showImage=true&picNo=23>

sowie Dünnebierhaus Bild

<http://www.zwickau.de/de/tourismus/stadtansichten.php?showImage=true&picNo=10>

Pulverturm Information und Bild

http://www.belocal.de/zwickau/sehenswertes/pulverturm/seite_1,107,2,7242.html

Zwickauer Schloss Osterstein <http://www.denkmalschutz.de/2471.html> sowie Rekonstruktion als Seniorenwohnanlage <http://www.heimggmbh-zwickau.de/mitteilungen.php> und Bild http://www.heimggmbh-zwickau.de/bildvergroesserung_inhalt.php?src=schloss_osterstein_kurzvorstellung.jpg&unterschrift=Schloss%20Osterstein

Links: <http://www.zwickau.de/de/tourismus/stadtansichten.php>