

Zwickau Glückauf-Center > Zentrum > Schlunzig > Wernsdorf > Voigtlaide > Rümpfwald > St. Egidien > Stausee Oberwald > Grumbach > Ebersbach > Reinholdshain > Glauchau > Remse > Waldenburg > Elysium > Waldenburg > Remse > Glauchau > Schlunzig > Crossen > Zwickau Glückauf-Center, 93 km

http://www.wolf-klepzig.de/hp/rad/Zwickau_Globus-Zentrum-Oberwald-Elysium-Zwickau_Globus_93km_2010.gpx

Streckencharakteristik:

Die Strecke führt in der Regel über asphaltierte Nebenstraßen und mit Feinschotter befestigte Wege. Wegen einiger naturbelassener Streckenabschnitte des Mulderadweges ist die Strecke nicht für Rennräder geeignet.

Einige kleinere Steigungen sind zwischen Zwickau und dem Stausee Oberwald zu bezwingen.








Anfahrt:






















Von der A4 über die B93 durch Zwickau bis Glückauf-Center, von der A72 Abfahrt Zwickau-West Richtung Zwickau über die neue Mitteltrasse > Lengelfelder Straße > Planitzer Straße bis Glückauf-Center, von der A72 Abfahrt Zwickau-Ost Richtung Zwickau bis B93, rechts auf B93 über die Muldenbrücke bis zur Ampel. Dort links und an nächster Ampel rechts zum Glückauf-Center.

Zieleingabe für Routenplaner: 08056 Zwickau Äußere Schneeberger Straße 100 bzw. 95 (Einfahrt von Saturn) oder N50 42 21.9 E12 29 50.7.

Parken: Parkplatz Glückauf-Center.

Routenbeschreibung:
















km*	km-Schritt	Richtung	Ort	Bemerkung
0,00			Start Parkplatz Glückauf-Center Zwickau	Glückauf-Center mit Stadthalle, OBI, Globus, Porta durchfahren. Vor und im Globuswarenhaus Imbiss.
0,50	0,50		Äußere Schneeberger Straße	Von Ausfahrt nach Porta auf Bürgersteig durch verkehrsberuhigte Zone bis zum Dr.-Friedrichs-Ring fahren.
1,38	0,88		Ampel Dr.-Friedrichs-Ring > Innere Schneeberger Str.	
1,42	0,04		An Postmeilensäule in Klosterstraße	Postmeilensäule an der Bahnhaltestelle
1,50	0,08		Kornmarkt	Kornmarkt mit Brunnen der Kornmüller schräg überqueren
1,60	0,10		Schiffchen > Domhof	
1,78	0,18		Priesterhäuser und Zwickauer Dom	Dom umfahren
1,90	0,12		Marienplatz	

km*	km-Schritt	Richtung	Ort	Bemerkung
1,98	0,08		Hauptmarkt	Hauptmarkt mit Rathaus, Gewandhaus u. Dünnebieberhaus überqueren u. rechts am Goldenen Anker vorbei zur Katharinenstraße.
2,20	0,22		Katharinenstraße	Nur 30 m auf Katharinenstr.,
2,23	0,03		Nicolaistraße	dann rechts und Linkskurve über Nicolaistraße zum Pulverturm.
2,30	0,07		Pulverturm	
2,70	0,40		Schloss Osterstein	Am Schloss Osterstein durch Parkanlage ("Muldeparadies") zum Mulderadweg.
2,80	0,10		Mulderadweg	zunächst Asphalt, später gesandet
3,60	0,80		Brücke Kolpingstraße B 175	Brücke unterqueren
5,10	1,50		Brücke Thurmer Straße	Brücke unterqueren (Radwegweiser führen über die Straße, Stand 06/2009.)
7,65	2,55		Abzweig Mosel	Mögliche Alternative: rts => unter Brücke, Richtg. Mosel, vorbei am Klärwerk, aber nicht aufgezeichnet.
7,70	0,05		Schnependorfer Straße > Muldenbrücke	
8,30	0,60		Lange Straße	Abzweig Mulderadweg, diesem immer folgen bis zur Auffahrt neben B 93-Brücke über die Mulde.
11,10	2,80		Radweg neben B 93 auf Brücke	Im Bogen hinabfahren auf Radweg neben Moseler Allee
11,26	0,16		Radweg neben Moseler Allee, vorbei an VW Mosel (links neben Straße)	Auf dem Radweg von Iks käme man bei Nutzung der Alternativstrecke.
12,20	0,94		Schlunzig , nach Fa. Ludwig	Schlunzig auf der Moseler Allee durchfahren.
12,70	0,50		Muldenbrücke Moseler Allee	
13,00	0,30		Abzweig der Straße nach Wernsdorf	Mülsener Straße bis Wernsdorf
14,60	1,60		Abzw. Voigtlaide, Voigtlaider Str.	beginnender leichter Anstieg, geringes Gefälle dazwischen
17,40	2,80		Abzw. Voigtlaide (Wegweiser Voigtlaide/Crossen)	In den Ort Voigtlaide fahren. (Alternativ gerade Richtung Glauchau-Rothenbach 2 km, Rothenbach rts Richtung Forsthaus 3,5 km)
17,60	0,20		Landgasthof Voigtlaide	Tgl. 11 - 22 Uhr; halbrechts auf Hauptstraße bleiben.
17,90	0,30		Abzweig Wirtschaftsweg "Waldweg", Gasthof Waldhäusel	Auf Waldweg zum Rümpfwald.
19,10	1,20		Kirchen-Stein	

km*	km-Schritt	Richtung	Ort	Bemerkung
19,60	0,50	↑	Abzw. Wirtschaftsweg nach Iks	geradeaus bleiben
19,75	0,15	↙	Wegkreuzung mit St. Egidierer Str.	Iks Richtung St. Egidien auf St. Egidierer Str. > Thurmer Str.
20,60	0,85	↑	Abzweig der Straße zum Forsthaus	geradeaus weiter
22,70	2,10	↗	St. Egidien , Glauchauer Straße	Neben dem Lungwitzbach bis zur Lichtensteiner Straße, entweder rechts auf der Glauchauer o. links auf der Lungwitzer Str.
24,10	1,40	↙	Einmündung Lichtensteiner / Bahnhofstr.	Iks einbiegen (danach gerade, nicht rts Rüsdorf)
24,80	0,70		Bahn-Doppelbrücke	
25,10	0,30	↑	Kreuzung	Hauptstr. überqueren Richtg. Kuhschnappel. Leichter Anstieg bis Kuhschnappel.
27,50	2,40		Dorfteich Kuhschnappel	OA Kuhschnappel kurzer steilerer Anstieg
28,60	1,10	↙	Abzweig B 180	Iks Richtung Waldenburg zur Autobahnunterführung
28,80	0,20		Autobahnbrücke	
28,95	0,15	↗	Wegweiser Stausee	rts von Straße abbiegen und gleich darauf wieder rts
29,02	0,07	↗	An der Katze	
29,70	0,68	↙	Einfahrt Stausee	Parkplätze, Kasse für Eintritt
30,70	1,00	↙	Ausgang Stausee FKK-Seite	Halblinks, zunächst am Stausee entlang, dann auf Sandweg zur Straße in Obercallenberg.
31,10	0,40	↙	Obercallenberg , Str. des Friedens	
31,40	0,30	↑	B 180 überqueren > Am Kiefernberg	
31,70	0,30	↗	Einmündung Am Kiefernberg	Richtung Grumbach bergab.
32,80	1,10	↙	Abzw. Kirche Grumbach Richtung Ebersbach	
33,60	0,80	↗	Hauptstr.	rts Richtung Ebersbach
35,00	1,40	↙	Vor Ebersbach Abzw. von Hauptstraße	Vor Ebersbach Iks Weg Richtung Reinholdshain.
35,60	0,60		Überquerung AB-Brücke > Ebersbacher Str.	Gute neue Asphaltstr. leicht abfallend, sehr schön für Rad.
37,40	1,80	↑	Auseinandergezogene Kreuzung in Reinholdshain	Geradeaus weiter

km*	km-Schritt	Richtung	Ort	Bemerkung
37,41	0,01	↑	Abzw,	Geradeaus bleiben, nicht lks über Brücke
38,20	0,79	↙	Kreuzg.	Hauptstr. gerade, dann lks abbiegend folgen. (Alternativ gerade, dann rts Richtung Remse)
38,90	0,70	↘	Vor Bahnbrücke rts auf Hauptstr. nach Remse.	
40,30	1,40		Unterfahrung AB Brücke	Vor Brücke leicht bergab, danach leicht bergan.
41,00	0,70		Unbeschränkter Bahnübergang vor OE Remse	Nach OE Remse lks verfallene Industriegebäude - kein schöner Anblick.
42,00	1,00	↑	Brücke Remse	Geradeaus Richtung Sportplatz bleiben.
43,00	1,00	↙	Abzw. Mulderadweg nach Sport- u. Hundeübungsplatz	Lks in Waldweg einbiegen.
43,70	0,70	↑	Abzw. nach lks	Geradeaus bleiben, nicht lks über Brücke (Flutgraben?).
44,25	0,55	↙	Park Waldenburg	Halblks, nicht halbrts zum Grünfelder Park (auch schön http://www.waldenburg.de/index.php?id=32).
45,05	0,80	↙	Wegabzw. zur Voliere und zum Spielplatz	Halblks auf Parkweg zur Straße abbiegen, nicht weiter geradeaus und dann rechts um Schwanenteich herum.
45,50	0,45	↘	B 180 vor Muldenbrücke	
45,55	0,05	↙	Birkenallee	Nach wenigen Metern zweigt Mulderadweg Ri Langenchursdorf u. Niederwinkel auf Birkenallee > Niederwinkeler Straße halblinks ab.
47,20	1,65	↘	unbeschr. Bahnübergang	Anstieg um ca. 40 m
47,65	0,45		Raststelle auf Kuppe	wenige Meter vor OE Niederwinkel
47,90	0,25	↙	Abzw. in Niederwinkel von Dorfstr. auf Haublerweg	lks u. dann gleich halbrts Radweg folgend mit schönem Blick lks ins Muldental.
48,85	0,95	↑	Bauhof	lks liegen lassen und rts vorbei => Feld-, Wald-, Sandwege
49,80	0,95	↙	Abzweig Feldweg vor Bachbrücke	Halblks in Wald, nicht rts bergan.
49,83	0,03	↙	Engstelle / Holzbrücke	Links bergab zur schmalen Holzbrücke, danach gleich leichter Anstieg - rechtzeitig runterschalten!
50,20	0,37			Schöner Blick lks unten Muldenbogen
51,10	0,90	↑	Abzw. Mulderadweg	Hermsdorf ohne OE-Schild, Burgenradweg weist nach rts, aber geradeaus bergab und danach gleich wieder bergan bleiben bis Hauptstr. (Hermsdorfer Str.).
51,20	0,10	↙	Abzw. auf Hauptstr.	lks Richtung Bahn u. Mulde

km*	km-Schritt	Richtung	Ort	Bemerkung
51,70	0,50	↑	Staatsstraße S 249 u. Bahnübergang	Wegweiser Waldenburg
51,85	0,15		Muldenbrücke	
51,95	0,10	↗	Abzw. Muldenradweg	rts bergab schmale Asphaltstr. (Mühlenstraße)
52,50	0,55	↑	"Schaukelbrücke" über Mulde u. Mühle Wolkenburg	nur wenige Meter Kopfsteinpflaster
52,70	0,20	↗	Abzw. am Schild Verkehrsverbot	Asphaltweg verlassen nach rts auf Wiesen- später Waldweg an Mulde entlang, landschaftlich schön.
52,80	0,10	↑	Abzw. Feldweg	gerade bleiben, nicht lks
52,90	0,10	↑	Abzw. Feldweg	gerade bleiben, nicht lks
54,80	1,90	↗	Bahnunterführung	
55,30	0,50	↗	Hängebrücke Thierbach/Zinnberg	rts über Hängebrücke
55,50	0,20		Gasthaus Elysium in Thierbach/Zinnberg	Radler-Einkehr, Biergarten. (Danach führt Muldenradweg lks Ri Penig weiter.)
55,50	0,00		Wendepunkt, gleiche Strecke zurück bis Remse.	
65,70	10,20	↑	1. Abzw. Park Waldenburg 200 m nach Straße	Geradeaus bleiben, nicht halbrts abbiegen.
65,95	0,25	↗	Abzw. im Park vor Schafteich	Halbrts abbiegen
69,90	3,95	↗	Kurz vor Bahnübergang und Anstieg in der Kurve nach Remse auf Wiesenweg abbiegen.	Alternativstrecke auf Feldweg.
71,00	1,10	↗	AB-Brücke unterfahren u. auf Wiesenweg	Nach der AB-Brücke entweder halbrechts auf Wiesenweg (eingezeichnet) oder am Waldrand entlang.
71,60	0,60	↑	Wirtschaftsweg	Wirtschaftsweg überqueren und bergauf zum Bahndamm.
71,78	0,18	↗	Pfad neben Bahndamm	im Sommer teilweise Brennesseln
72,20	0,42	↗	Straße an Bahnbrücke OE Glauchau	Ohne Zusatzstrecke Elysium würde die Radrunde unter der Brücke durch am Einmündungspunkt vorbei verlaufen.
72,50	0,30	↗	Audörfel, abbiegen auf durch Poller für Autos abgesperrte Straße.	Der Mulderadweg führt eigentlich am Bahnhof vorbei. Die Gegend sagt uns optisch nicht zu. Deshalb nehmen wir lieber etwa 1 km B 175 in Kauf. (Nicht für Kinder geeignet!)
72,80	0,30	↖	lks u. rts auf Staatsstr. S 252 Richtung Ampelkreuzung	
73,00	0,20	↖	Ampelkreuzung B 175	lks abbiegen auf B 175 für ca. 1 km

km*	km-Schritt	Richtung	Ort	Bemerkung
74,10	1,10		3. Ampelkreuzung > Brücke Waldenburger Str.	rts abfahren Richtung Jerisau auf Waldenburger Str.
74,20	0,10		Abzweig Radweg > Nordufer	Unmittelbar nach Brücke lks auf Radweg (Mittelstreifen Asphalt)
74,80	0,60		Schmale Brückenunterfahrung	
75,90	1,10		B 175	B175 gerade überqueren > Flutrinnendamm > Niederschindmaas.
77,60	1,70		Pferdehof Niederschindmaas	An Links-Abzweigungen der Äußeren und der Inneren Dorfstraße und dem Pferdehof vorbei dem Mulderadweg folgen.
78,60	1,00		Abzweig Stausee Glauchau / Wernsdorf	Am Links-Abzweig Stausee Glauchau / Wernsdorf halbrts nach Schlunzig.
79,40	0,80		Abzweig Am Dorfteich in Schlunzig	Entweder geradeaus oder lks auf Straße Am Dorfteich zur Gaststätte Zur Scheune u. weiter bis zur Moseler Allee, dort rts.
79,70	0,30		Moseler Allee	Abzweig rts, vorbei an Fa. Ludwig auf Radweg neben Moseler Allee
81,10	1,40		Abzw. nach B 93-Brückenunterfahrung	Auffahrt zum Radweg neben B93-Brücke.
84,10	3,00		Schneppendorfer Str. Crossen	Rechts abbiegen zur Muldenbrücke.
84,60	0,50		Abzweig Mulderadweg nach Muldenbrücke	Immer auf Mulderadweg bleiben, vorbei am Schloss Osterstein und der Paradiesbrücke.
90,00	5,40		Paradiesbrücke Zwickau	
92,20	2,20		Abzweig 300 m nach B 93-Brücke	Scharf rts zum Bürgersteig neben B 93 fahren.
92,60	0,40		Bürgersteig B 93	
92,80	0,20		Ampelkreuzung	Auf Bürgersteig bis Fußgängerampel am Saturn fahren.
92,90	0,10		Fußgängerampel	Auf Fußweg zum Ziel Glückauf-Center fahren.
93,00	0,10		Ziel Parkplatz Glückauf-Center	

*) Kilometerangaben nach Topo Deutschland V2. Der kalibrierte Radtacho zeigte etwas mehr an, wahrscheinlich wegen der Abweichungen zwischen Track und tatsächlicher Strecke in kurvenreichen Abschnitten.



Blütenpracht Kuhschnappel



Dorfteich Kuhschnappel



Stausee Oberwald

Sehenswert im Zwickauer Zentrum:

Postmeilensäule , Bild

<http://www.zwickau.de/de/tourismus/stadtansichten.php?showImage=true&picNo=21&PHPSESSID=td8rffrm7sjean7pha8o0upe7>,

Kornmarkt Information http://www.derzwickauer.de/plaetze_kornmarkt.html und Bild

<http://www.zwickau.de/de/tourismus/stadtansichten.php?showImage=true&picNo=16>,

Priesterhäuser und Dom Information <http://www.fh-zwickau.de/zwickau/region/kirche1.htm>,

<http://www.nicolai-kirchgemeinde.de/> oder

<http://www.flickr.com/photos/11647830@N05/3555470281/> und Bild

<http://www.zwickau.de/de/tourismus/stadtansichten.php?showImage=true&picNo=1>,

Hauptmarkt mit Rathaus und Gewandhaus Bild

<http://www.zwickau.de/de/tourismus/stadtansichten.php?showImage=true&picNo=23>

sowie **Dünnebierhaus** Bild

<http://www.zwickau.de/de/tourismus/stadtansichten.php?showImage=true&picNo=10>

Pulverturm Information und Bild

http://www.belocal.de/zwickau/sehenswertes/pulverturm/seite_1,107,2,7242.html

Zwickauer Schloss Osterstein <http://www.denkmalschutz.de/2471.html> sowie Rekonstruktion als

Seniorenwohnanlage <http://www.heimggmbh-zwickau.de/mitteilungen.php> und Bild

[http://www.heimggmbh-zwi-](http://www.heimggmbh-zwi-ckau.de/bildvergroesserung_inhalt.php?src=schloss_osterstein_kurzvorstellung.jpg&unterschrift=Schloss%20Osterstein)

[ckau.de/bildvergroesserung_inhalt.php?src=schloss_osterstein_kurzvorstellung.jpg&unterschrift=Schloss%20Osterstein](http://www.heimggmbh-zwi-ckau.de/bildvergroesserung_inhalt.php?src=schloss_osterstein_kurzvorstellung.jpg&unterschrift=Schloss%20Osterstein)

Links: <http://www.zwickau.de/de/tourismus/stadtansichten.php>